



# RENCANA STRATEGIS (RENSTRA) TAHUN 2021-2026

**KECAMATAN KALIWATES  
KABUPATEN JEMBER**

## KATA PENGANTAR

Puji dan syukur kami panjatkan ke hadirat Tuhan Yang Maha Esa atas tersusunnya Rencana Strategis Kecamatan Kaliwates Kabupaten Jember Tahun 2021 – 2026 yang berpijak pada Perda RPJMD Periode 2021 – 2026 dengan memperhatikan tugas pokok dan fungsi Kecamatan Kaliwates Kabupaten Jember serta memperhatikan arahan/pelimpahan tugas dan kewenangan Bupati yang dilimpahkan ke Kecamatan. Dalam Renstra ini juga memuat sasaran, program dan kegiatan/sub kegiatan dengan indikator output kegiatan/sub kegiatan dan outcome untuk program/sasaran sebagai upaya untuk menyusun suatu perencanaan yang terpadu dan berorientasi hasil.

Sesuai Undang-Undang Nomor 25 Tahun 2004 tentang Sistem Perencanaan Pembangunan Nasional (Lembaran Negara Republik Indonesia Tahun 2004 Nomor 104, Tambahan Lembaran Negara Republik Indonesia Nomor 4421), dan Peraturan Menteri Dalam Negeri Nomor 86 Tahun 2017 tentang Tata Cara Perencanaan, Pengendalian Dan Evaluasi Pembangunan Daerah, Tata Cara Evaluasi Rancangan Peraturan Daerah Tentang RPJPD Dan RPJMD Serta Tata Cara Perubahan RPJPD, RPJMD, dan RKPD, serta Undang-Undang Nomor 23 Tahun 2014 tentang Pemerintahan Daerah, (Lembaran Negara Republik Indonesia Tahun 1999 Nomor 60, Tambahan Lembaran Negara Republik Indonesia Tahun 2014 Nomor 224), bahwa Renstra Kecamatan Kaliwates Kabupaten Jember Tahun 2021 – 2026 merupakan dokumen perencanaan untuk Periode 5 (lima) Tahun yang memuat Tujuan, Sasaran, Strategi, Kebijakan, Program dan Kegiatan/Sub Kegiatan pembangunan sesuai dengan tugas dan fungsi yang berpedoman pada Rencana Pembangunan Jangka Menengah Daerah Jember Tahun 2021 – 2026 dan Rencana Pembangunan Jangka Panjang Daerah 2005 - 2025.

Terimakasih diucapkan kepada semua yang telah memberikan dukungan/support, dan data yang diperlukan sehingga Renstra Kecamatan Kaliwates telah dapat diselesaikan.



Kami sepenuhnya menyadari dalam Penyusunan Renstra Kecamatan Kaliwates Kabupaten Jember Tahun 2021 – 2026 masih banyak kekurangan dan jauh dari kesempurnaan, untuk itu masukan dan saran dari semua pihak terkait sangat diharapkan untuk penyempurnaan Dokumen Penyusunan Renstra baik pada Periode ini dan periode berikutnya.

Jember, 11 Nopember 2021

KECAMATAN KALIWATES  
  
BAMBANG SAPUTRO, SH, M.Si  
Pembina Tingkat I/IV.b  
NIP.19740713 199311 1 003

**DAFTAR ISI**

BAB I	<b>PENDAHULUAN</b> : Menjelaskan latar belakang, landasan hukum, serta maksud dan tujuan penyusunan rencana strategis (Renstra) Kecamatan Kaliwates Kabupaten Jember
	1.1 Latar Belakang
	1.2 Landasan Hukum
	1.3 Maksud dan Tujuan
	1.4 Sistematika Penulisan
	1.5 Istilah – istilah Dalam Renstra
BAB II	<b>GAMBARAN PELAYANAN PERANGKAT DAERAH:</b> Menjelaskan secara ringkas mengenai struktur organisasi, tugas pokok dan fungsi serta gambaran sumberdaya yang dimiliki organisasi. Selain itu juga dijelaskan mengenai potensi tantangan dan peluang yang akan dihadapi dalam kurun lima waktu yang akan datang
	2.1 Tugas, Fungsi dan Struktur Organisasi Perangkat Daerah
	2.2 Sumber Daya Perangkat Daerah
	2.3 Kinerja Pelayanan Perangkat Daerah
	2.4 Tantangan dan Peluang Pengembangan Pelayanan Perangkat Daerah
BAB III	<b>PERMASALAHAN DAN ISU STRATEGIS PERANGKAT DAERAH :</b> Menjelaskan identifikasi permasalahan, telaah visi dan misi Pemerintah Kabupaten Jember kemudian penentuan isu- isu strategis
	3.1 Identifikasi Permasalahan Berdasarkan Tugas dan Fungsi Pelayanan Perangkat Daerah

	3.2	Telaahan Visi, Misi, dan Program Kepala Daerah dan Wakil Kepala Daerah Terpilih
	3.3	Telaahan Renstra Kementerian terkait
	3.4	Telaahan Renstra Perangkat Daerah Provinsi
	3.5	Telaahan Rencana Tata Ruang Wilayah dan Kajian Lingkungan Hidup Strategis
	3.6	Penentuan Isu-isu Strategis
BAB	IV	TUJUAN DAN SASARAN : Menjelaskan Tujuan dan Sasaran strategis Kecamatan Kaliwates Kabupaten Jember serta indikator kinerja utama dan arah kebijakan yang akan dilaksanakan selama lima tahun
	4.1	Tujuan Jangka Menengah Perangkat Daerah
	4.2	Sasaran Jangka Menengah Perangkat Daerah
	4.3	Strategi dan Arah Kebijakan
BAB	V	STRATEGI DAN ARAH KEBIJAKAN: Menjelaskan Strategi dan Arah Kebijakan Kecamatan Kaliwates Kabupaten Jember, sebagai <i>supporting</i> terhadap pencapaian Sasaran dan Tujuan.
	5.1	Strategi
	5.2	Arah Kebijakan
BAB	VI	RENCANA PROGRAM DAN KEGIATAN SERTA PENDANAAN INDIKATIF : Menjelaskan rencana program dan kegiatan beserta pendanaan indikatif selama lima tahun ke depan
	5.1	Rencana Program/Kegiatan dan Indikator Kinerja.
	5.2	Kelompok Sasaran dan Pendanaan Indikatif
BAB	VII	INDIKATOR KINERJA DINAS PERINDUSTRIAN DAN PERDAGANGAN YANG MENGACU PADA TUJUAN DAN SASARAN RPJMD

BAB VIII PENUTUP





PEMERINTAH KABUPATEN JEMBER  
**KECAMATAN KALIWATES**

Jln. Hayam Wuruk No. 167 Telp. (0331) 487741

**J E M B E R 68136**

---

K E P U T U S A N CAMAT KALIWATES  
KABUPATEN JEMBER  
NOMOR: 900 /583.B/35.09.01/2021  
T E N T A N G  
RENCANA STRATEGIS (RENSTRA)  
KECAMATAN KALIWATES KABUPATEN JEMBER  
TAHUN 2021-2026

KECAMATAN KALIWATES  
KABUPATEN JEMBER,

- Menimbang : a. Bahwa dengan telah ditetapkannya Peraturan Daerah Kabupaten Jember Nomor : 4 Tahun 2015 tentang Rencana Pembangunan Jangka Menengah Daerah Kabupaten Jember
- b. Rencana Strategis (Renstra) Kecamatan Kaliwates Kabupaten Jember Tahun 2021-2026, perlu ditetapkan dengan Keputusan Camat Kaliwates Kabupaten Jember

**Mengingat:**

1. Undang-Undang Dasar Negara Republik Indonesia Tahun 1945 pasal 4 ayat (1)
2. Undang-Undang Nomor 25 Tahun 2004 tentang Sistem Perencanaan Pembangunan Nasional (Lembaran Negara Republik Indonesia Tahun 2004 Nomor 104, Tambahan Lembaran Negara Republik Indonesia Nomor 4421);
3. Undang-undang Nomor 23 Tahun 2014 tentang Pemerintahan Daerah (Lembaran Negara Republik Indonesia Tahun 2014 Nomor 244, Tambahan Lembaran Negara Nomor 5587) sebagaimana telah diubah dengan Undang-undang Nomor 9 Tahun 2015 tentang Perubahan Atas Undang-undang Nomor 23 Tahun 2014 tentang Pemerintahan Daerah (Lembaran Negara

Republik Indonesia Tahun 2014 Nomor 246, Tambahan Lembaran Negara Republik Indonesia Nomor 5589);

4. Peraturan Pemerintah Nomor 8 Tahun 2008 tentang Tahapan, tata cara penyusunan, pengendalian evaluasi pelaksanaan rencana pembangunan daerah (Lembaran Negara Republik Indonesia Tahun 2008 Nomor 140, Tambahan Lembaran Negara Nomor 4575);
5. Peraturan Menteri Dalam Negeri Nomor 86 Tahun 2017 Tentang Tata Cara Perencanaan, Pengendalian Dan Evaluasi Pembangunan Daerah, Tata Cara Evaluasi Rancangan Peraturan Daerah Tentang Rencana Pembangunan Jangka Panjang Daerah Dan Rencana Pembangunan Jangka Menengah Daerah, Serta Tata Cara Perubahan Rencana Pembangunan Jangka Panjang Daerah, Rencana Pembangunan Jangka Menengah Daerah, Dan Rencana Kerja Pemerintah Daerah;
6. Peraturan Menteri Dalam negeri Nomor 90 tahun 2019 tentang Klasifikasi, Kodifikasi, Dan Nomenklatur Perencanaan Pembangunan Dan Keuangan Daerah;
7. Keputusan Menteri Dalam Negeri Nomor 050-3708 Tahun 2020 tentang Hasil Verifikasi, Kodifikasi dan Nomenklatur Perencanaan Pembangunan dan Keuangan Daerah;
8. Peraturan Daerah Kabupaten Nomor 03 Tahun 2021 tentang Rencana Pembangunan Jangka Menengah Daerah Kabupaten Jember Tahun 2021-2026;
9. Peraturan Bupati Nomor 89 Tahun 2019 tentang Kedudukan, Susunan Organisasi, Tugas dan Fungsi serta Tata Kerja Kecamatan Kaliwates Kabupaten Jember.
10. Peraturan Bupati Jember Nomor : 44 Tahun 2020 tentang Perubahan Atas Peraturan Bupati Jember Nomor : 33 Tahun 2020 tentang Rencana Kerja Pemerintah Daerah Kabupaten Jember Tahun 2022.

## MEMUTUSKAN:

Menetapkan:

KESATU	: Rencana Strategis Kecamatan Kaliwates Kabupaten Jember Tahun 2021-2026
KEDUA	: Rencana Strategis (Renstra) sebagaimana dimaksud dalam diktum KESATU merupakan penjabaran lebih lanjut dari Rencana Pembangunan Jangka Menengah Daerah Kabupaten Jember Tahun 2021-2026
KETIGA	: Rencana Strategis Kecamatan Kaliwates Kabupaten Jember Tahun 2021-2026 merupakan rencana pembangunan jangka menengah Kecamatan Kaliwates Kabupaten Jember
KEEMPAT	: Uraian secara terinci dari Rencana Strategis Kecamatan Kaliwates Kabupaten Jember sebagaimana tercantum pada lampiran Keputusan ini
KELIMA	: Keputusan ini berlaku sejak tanggal ditetapkan dengan ketentuan apabila terjadi perubahan pada lingkup strategis, dapat dilakukan perubahan dan atau penyesuaian sebagaimana mestinya

	Ditetapkan di : JEMBER Pada tanggal : 11 Nopember 2021
	 <p>KAMAT KALIWATES KABUPATEN JEMBER KECAMATAN KALIWATES BAMBANG SAPUTRO, S.H., M.Si Pembina Tingkat I/IV.b NIP.19740713 199311 1 003</p>

## 1.1 LATAR BELAKANG

Sesuai amanat Undang-Undang Nomor 25 Tahun 2004 tentang Sistem Perencanaan Pembangunan Nasional, setiap Daerah wajib menyusun perencanaan pembangunan daerah sebagai satu kesatuan dalam system perencanaan pembangunan nasional. Perencanaan pembangunan daerah dimaksud meliputi:

- (a) Rencana Pembangunan Jangka Panjang Daerah (RPJP Daerah) untuk jangka waktu 20 (dua puluh) tahun yang memuat visi, misi, dan arah pembangunan daerah;
- (b) Rencana Pembangunan Jangka Menengah Daerah (RPJM Daerah) untuk jangka waktu 5 (lima) tahun yang merupakan penjabaran dari visi, misi, dan program Kepala Daerah; dan
- (c) Rencana Kerja Pemerintah Daerah (RKPD) yang merupakan penjabaran dari RPJM Daerah untuk jangka waktu 1 (satu) tahunan.

Menurut UU No. 23 Tahun 2014 tentang Pemerintah Daerah, dinyatakan bahwa "Rencana Pembangunan Jangka Menengah Daerah" yang selanjutnya disingkat dengan RPJMD adalah dokumen perencanaan daerah untuk periode 5 (lima) tahun, demikian pula berdasarkan pada Peraturan Menteri Dalam Negeri (Permendagri) Nomor 86 Tahun 2017 tentang Pelaksanaan Peraturan Pemerintah Nomor 8 Tahun 2008 tentang Tahapan, Tatacara Penyusunan, Pengendalian, dan Evaluasi Pelaksanaan Rencana Pembangunan Daerah bahwa Setiap Satuan Kerja Perangkat Daerah (OPD) menyusun perencanaan pembangunan daerah sesuai dengan tugas dan kewenangannya. OPD juga menyusun rencana strategis yang selanjutnya disebut Renstra-OPD, yang

memuat tujuan, strategi, kebijakan, program dan kegiatan pembangunan sesuai dengan tugas dan fungsinya, yang berpedoman pada RPJM Daerah dan bersifat indikatif. Sebagai pijakan perencanaan tahunan Renstra-OPD dijabarkan dalam bentuk Rencana Kerja OPD (Renja OPD) yang memuat kebijakan, program, dan kegiatan pembangunan, baik yang dilaksanakan langsung oleh pemerintah daerah maupun yang ditempuh dengan mendorong partisipasi masyarakat.

Rencana Strategis (Renstra) Kecamatan Kabupaten Jember tahun 2021-2026 merupakan suatu pedoman bagi arah kebijakan dan proses pelaksanaan pembangunan urusan pemerintahan di bidang pengawasan yang berorientasi pada hasil yang ingin dicapai dalam kurun waktu 2021-2026 dengan memperhitungkan kondisi dan potensi local untuk kelangsungan pembangunan yang akan datang. Rencana Strategis berfungsi sebagai acuan dan tolakukur yang jelas bagi Kecamatan Kabupaten Jember dalam pelaksanaan tugas pokok dan fungsi serta kewenangan yang diberikan oleh pemerintah Kabupaten Jember, sehingga keberhasilan dan kegagalan dalam implementasinya dapat diukur secara jelas dan tepat.

Agar Rencana Strategis dapat bermanfaat bagi pembangunan Kabupaten Jember kedepan, maka diperlukan adanya komitmen, semangat, tekad, kemauan, kemampuan dan etos kerja tinggi, yang ditunjukkan melalui kesungguhan, kejujuran dan keterbukaan tidak hanya oleh segenap pegawai Kecamatan Kabupaten Jember, tetapi juga seluruh aparatur pemerintah Kabupaten Jember dan *stakeholder* lainnya yang ada di Jember.

Dalam penyusunan Rencana Strategis ini mengacu pada Rencana Pembangunan Jangka Menengah Daerah (RPJMD) Kabupaten Jember 2021 – 2026 sebagaimana yang tercantum di dalam Peraturan Daerah Nomor 03 Tahun 2021 tentang Rencana Pembangunan Jangka Menengah Daerah Kabupaten Jember Tahun 2021 - 2026 (Lembaran Daerah Kabupaten



Selain tahapan di atas, proses penyusunannya Renstra, juga telah mengacu pada Undang-Undang No 23 Tahun 2014 yang mengamanatkan bahwahasus menerapkan empat pendekatan utama yakni Pendekatan Teknokratik/disusun dengan pendekatan akademis dan ilmiah, Pendekatan Partisipatif dalam penyusunan Renstra dengan melibatkan/memeperhatikan masukkan stakeholder dan pihak terkait lainnya, Pendekatan Politis maksudnya penyusunan renstra memperhatikan Visi – Misi dan Janji politik yang pernah disampaikan ke public, dan Pendekatan Atas Bawah (*top-down*) dan Bawah Atas (*bottom-up*).

Pendekatan keempat yakni "*Pendekatan Top-Down dan Bottom-Up*", dalam penyusunan Renstra memperhatikan *bottom-up* berbagai usulam masyarakat dalam musyawarah rencana pembangunan (musrenbang) setiap tingkatan diakomodasi sedemikian rupa agar secara substansi dapat diimplementasikan dalam Renstra.

Sedangkan pendekatan *Top-Down*, dilakukan dengan mengakomodasi hasil telaah terhadap dokumen daerah di atasnya, baik dokumen Kecamatan Jendral Kementrian Dalam Negeri, renstra Kecamatan Provinsi Jawa Timur dan dokumen perencanaan daerah yang relevan.

Keterkaitan Rencana Strategis Kecamatan Kabupaten Jember tahun 2021-2026 telah disusun secara selaras dengan RPJMD Kabupaten Jember tahun 2021-2026. Renstra Kecamatan Kabupaten Jember, serta kebijakan dari Pemerintah Daerah Kabupaten Jember, selanjutnya Renstra menjadi acuan untuk penyusunan dan implementasi Rencana Kerja (Renja) Kecamatan setiap tahunnya. Rencana Strategis ini merupakan proses yang berkelanjutan, oleh karenaitu agar mampu responsif terhadap perkembangan situasi yang sangat dinamis, dalam segala aspek, baik dalam aspek kenegaraan, politik, ekonomi, maupun social budaya, maka secara periodic perlu diupayakan untuk dilakukan evaluasi dan lebih disempurnakan baik secara parsial maupun menyeluruh.

## 1.2 LANDASAN HUKUM

Dasar hukum penyusunan Rencana Strategis Satuan Kerja Perangkat Daerah Kecamatan Kaliwates Kabupaten Jember tahun 2021–2026 adalah:

- 1) Undang-Undang Nomor 28 Tahun 1999 tentang Penyelenggara Negara yang Bersih dan Bebas dari Korupsi, Kolusi dan Nepotisme (Lembaran Negara Republik Indonesia Tahun 1999 Nomor 75, Tambahan Lembaran Negara Republik Indonesia Nomor 3851);
- 2) Undang-Undang Nomor 17 Tahun 2003 tentang Keuangan Negara (Lembaran Negara Republik Indonesia Tahun 2003 Nomor 47, Tambahan Lembaran Negara Republik Indonesia Nomor 4286);
- 3) Undang-Undang Nomor 1 Tahun 2004 tentang Perbendaharaan Negara (Lembaran Negara Republik Indonesia Tahun 2004 Nomor 5, Tambahan Lembaran Negara Republik Indonesia Nomor 4355);
- 4) Undang-Undang Nomor 25 Tahun 2004 tentang Sistem Perencanaan Pembangunan Nasional (Lembaran Negara Republik Indonesia Tahun 2004 Nomor 104, Tambahan Lembaran Negara Republik Indonesia Nomor 4421);
- 5) Undang-Undang Nomor 33 Tahun 2004 tentang Perimbangan Keuangan antara Pemerintah Pusat dan Pemerintah Daerah (Lembaran Negara Republik Indonesia Tahun 2004 Nomor 126, Tambahan Lembaran Negara Republik Indonesia Nomor 4483);
- 6) Undang-Undang Nomor 17 Tahun 2007 tentang Rencana Pembangunan Jangka Panjang Nasional Tahun 2005-2025 (Lembaran Negara Republik Indonesia Tahun 2007 Nomor 33, Tambahan Lembaran Negara Republik Indonesia Nomor 4700);
- 7) Undang-Undang Nomor 25 Tahun 2009 tentang Pelayanan Publik (Lembaran Negara Republik Indonesia Tahun 2009 Nomor 112, Tambahan Lembaran Negara Republik Indonesia Nomor 5038);

- 8) Undang-Undang Nomor 23 Tahun 2014 tentang Pemerintahan Daerah, (Lembaran Negara Republik Indonesia Tahun 2014 Nomor 244, Tambahan lembaran Negara Republik Indonesia Nomor 5587, Tambahan Lembaran Negara Republik Indonesia Tahun 2008 Nomor 59, Tambahan Lembaran Negara Republik Indonesia Nomor 4844, Tambahan Lembaran Negara Republik Indonesia Tahun 2014 Nomor 224),
- 9) Undang–Undang Nomor 9 Tahun 2015 tentang Perubahan Kedua atas Undang–Undang Nomor 23 Tahun 2014 tentang Pemerintah Daerah (Lembaran Negara RI Tahun 2015 Nomor 58 Tambahan Lembaran Negara RI Nomor 5679)
- 10) Peraturan Pemerintah Nomor 2 Tahun 2012 tentang Hibah Daerah (Lembaran Negara Republik Indonesia Tahun 2012 Nomor 5, Tambahan Lembaran Negara Republik Indonesia Nomor 5272);
- 11) Peraturan Pemerintah Nomor 12 Tahun 2019 tentang Pengelolaan Keuangan Daerah (Lembaran Negara Republik Indonesia Tahun 2019 Nomor 42, Tambahan Lembaran Negara Republik Indonesia Nomor 6322;
- 12) Peraturan Presiden Nomor 18 Tahun 2020 tentang Rencana Pembangunan Jangka Menengah Nasional Tahun 2020-2024 (Lembaran Negara Republik Indonesia Tahun 2020 Nomor 10);
- 13) Permendagri Nomor 86 Tahun 2017 tentang Tata Cara Perencanaan, Pengendalian Dan Evaluasi Pembangunan Daerah, Tata Cara Evaluasi Rancangan Peraturan Daerah Tentang RPJPD Dan RPJMD Serta Tata Cara Perubahan RPJPD, RPJMD, Dan RKPD;
- 14) Peraturan Menteri Dalam Negeri Nomor 77 Tahun 2020 tentang Pedoman Teknis Pengelolaan Keuangan Daerah;
- 15) Peraturan Daerah Kabupaten Jember Nomor 1 Tahun 2015 tentang Rencana Tata Ruang Wilayah (RTRW) Kabupaten Jember Tahun 2015 – 2035 (Lembaran Daerah Kabupaten Jember Tahun 2015 Nomor x);

- 16) Peraturan Daerah Kabupaten Jember Nomor 1 Tahun 2016 tentang Rencana Pembangunan Jangka Panjang Daerah Kabupaten Jember Tahun 2016 – 2021 (Lembaran Daerah Kabupaten Jember Tahun 2016);
- 17) Peraturan Daerah Kabupaten Jember Nomor 3 Tahun 2016 tentang Pembentukan dan Susunan Perangkat Daerah (Lembaran Daerah Kabupaten Jember Tahun 2016 Nomor 3);
- 18) Peraturan Daerah Kabupaten Jember Nomor 03 Tahun 2021 tentang Rencana Pembangunan Jangka Menengah Daerah Kabupaten Jember Tahun 2021 – 2026

### 1.3 MAKSUD DAN TUJUAN

Maksud dari penyusunan Rencana Strategis Kecamatan Kaliwates Kabupaten Jember adalah untuk menyediakan dokumen perencanaan pembangunan jangka menengah dan menjadi acuan resmi para pemangku kepentingan terkait dengan perencanaan dan pelaksanaan pembangunan Bidang penunjang urusan pemerintahan (Kecamatan) dalam kurun waktu lima tahun, sertamemberikanarah (*road map*) untukmencapaitujuan dan sasaran Kecamatan Kabupaten Jember dalam rangka mendukung pencapaian tujuan dan sasaran misi dan visi Pemerintah Kabupaten Jember.

Tujuan penyusunan Rencana Strategis (RENSTRA) Kecamatan Kaliwates Kabupaten Jember Tahun 2021-2026 adalah sebagai berikut:

- a. Memberikan arah kebijakan sekaligus acuan kerja bagi Kecamatan Kaliwates Kabupaten Jember dalam mendukung terwujudnya visi, misi, tujuan dan sasaran serta program prioritas Bupati Jember periode 2021–2026.

- b. Memberikan pedoman dalam penyusunan Renja-PD Kecamatan Kaliwates Kabupaten Jember dalam kurun waktu lima tahun kedepan, terutama dalam menentukan prioritas program dan kegiatantahunan.
- c. Meningkatkan kualitas penyelenggaraan pemerintahan khususnya bidang penunjang urusan pemerintah.
- d. Memberikan indicator untuk mengukur dan melakukan evaluasi kinerja pelayanan Kecamatan Kaliwates Kabupaten Jember.

#### 1.4 SISTEMATIKA PENULISAN

Secara garis besar, sistematika penulisan Renstra Kecamatan Kabupaten Jember tahun 2021–2026 adalah sebagai berikut:

BAB	I	<b>PENDAHULUAN:</b> Menjelaskan latar belakang, landasan hukum, serta maksud dan tujuan penyusunan rencana strategis (Renstra) Kecamatan Kaliwates Kabupaten Jember
		1.1 Latar Belakang
		1.2 Landasan Hukum
		1.3 Maksud dan Tujuan
		1.4 Sistematika Penulisan
BAB	II	<b>GAMBARAN PELAYANAN PERANGKAT DAERAH:</b> Menjelaskan secara ringkas mengenai struktur organisasi, tugas pokok dan fungsi serta gambaran sumberdaya yang dimiliki organisasi. Selain itu juga dijelaskan mengenai potensi tantangan dan peluang yang akan dihadapi dalam kurun lima waktu yang akan datang
		2.1 Tugas, Fungsi dan Struktur Organisasi Perangkat Daerah
		2.2 Sumber Daya Perangkat Daerah
		2.3 Kinerja Pelayanan Perangkat Daerah

---

2.4 Tantangan dan Peluang Pengembangan Pelayanan Perangkat Daerah

---

BAB III PERMASALAHAN DAN ISU STRATEGIS PERANGKAT DAERAH :  
Menjelaskan identifikasi permasalahan, telaah visi dan misi Pemerintah Kabupaten Jember dikaitkan dengan Tugas dan Fungsi Perangkat Daerah kemudian penentuan isu-isu strategis

---

3.1 Identifikasi Permasalahan Berdasarkan Tugas dan Fungsi Pelayanan Perangkat Daerah

---

3.2 Telaahan Visi, Misi, dan Program Kepala Daerah dan Wakil Kepala Daerah Terpilih

---

3.3 Telaahan Renstra Kementrian terkait

---

3.4 Telaahan Renstra Perangkat Daerah Provinsi

---

3.5 Telaahan Rencana Tata Ruang Wilayah dan Kajian Lingkungan Hidup Strategis

---

3.6 Penentuan Isu-isu Strategis

---

BAB IV TUJUAN DAN SASARAN: Menjelaskan Tujuan dan Sasaran strategis Kecamatan Kaliwates Kabupaten Jember serta indikator kinerja utama dan arah kebijakan yang akan dilaksanakan selama lima tahun

---

4.1 Tujuan Jangka Menengah Perangkat Daerah

---

4.2 Sasaran Jangka Menengah Perangkat Daerah

---

BAB V STRATEGI DAN ARAH KEBIJAKAN: Menjelaskan Strategi dan Arah Kebijakan Kecamatan Kabupaten Jember, sebagai *supporting* terhadap pencapaian Sasaran dan Tujuan.

---

5.1 Strategi

---

5.2 Arah Kebijakan

---

BAB VI RENCANA PROGRAM DAN KEGIATAN SERTA PENDANAAN INDIKATIF : Menjelaskan rencana program dan kegiatan beserta pendanaan indikatif selama lima tahun kedepan

---

5.1 Rencana Program/Kegiatan dan Indikator Kinerja.

---

5.2 Kelompok Sasaran dan Pendanaan Indikatif

BAB VII INDIKATOR KINERJA KECAMATAN KABUPATEN JEMBER  
YANG MENGACU PADA TUJUAN DAN SASARAN RPJMD

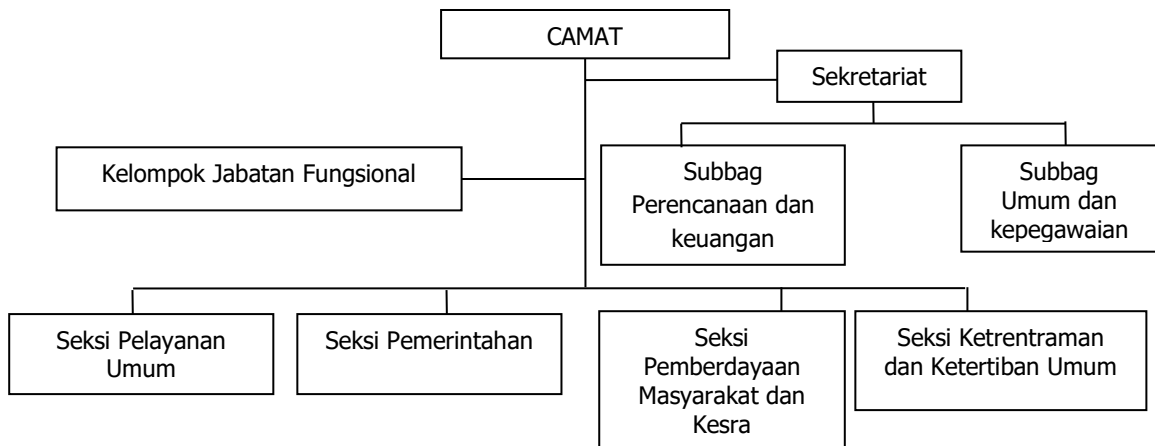
BAB VIII PENUTUP

**Bab***Dokumen Rencana Strategis (Renstra) 2021 – 2026***II****GAMBARAN PELAYANAN PERANGKAT  
KECAMATAN****2.1 TUGAS, FUNGSI DAN STRUKTUR ORGANISASI**

Berdasarkan Peraturan Bupati Jember Nomor 29 Tahun 2021 Pasal 3 disebutkan bahwa "Kecamatan merupakan perangkat daerah sebagai pelaksana teknis kewilayahan yang mempunyai wilayah tertentu dalam rangka melaksanakan pelimpahan sebagian urusan pemerintahan yang menjadi kewenangan daerah dan urusan pemerintahan umum yang dilimpahkan Bupati sebagai pelaksana pemerintahan umum, Susunan Organisasi Kecamatan Kabupaten Jember terdiri dari:

- a. Camat;
- b. Sekretariat, terdiri dari:
  1. Sub Bagian Umum dan Kepegawaian;
  2. Sub Bagian Perencanaan, Pelaporan dan Keuangan;
- c. Seksi Pemerintahan;
- d. Seksi Ketentraman dan Ketertiban Umum;
- e. Seksi Pemberdayaan Masyarakat dan Kesejahteraan Sosial;
- f. Seksi Pelayanan Umum;
- g. Kelurahan; dan
- h. Kelompok Jabatan Fungsional.

**Gambar: 2.1**  
**BAGAN STRUKTUR ORGANISASI**  
**KECAMATAN KALIWATES KABUPATEN JEMBER**



Kecamatan dibentuk dalam rangka meningkatkan koordinasi penyelenggaraan pemerintahan, pelayanan public, dan pemberdayaan Masyarakat desa dan kelurahan. Kecamatan dipimpin oleh seorang Camat yang berada dibawah dan bertanggung jawab kepada Bupati melalui Sekretaris Daerah.

Camat mempunyai tugas:

- a. menyelenggarakan urusan pemerintahan umum;
- b. mengoordinasikan kegiatan pemberdayaan masyarakat;
- c. mengoordinasikan upaya penyelenggaraan ketrentaman dan ketertiban umum;
- d. mengoordinasikan penerapan dan penegakan Peraturan Daerah dan Peraturan Bupati;
- e. mengkoordinasikan pemeliharaan prasaranan dan sarana pelayanan umum;
- f. mengkoordinasikan penyelenggaraan kegiatan pemerintahan yang dilakukan oleh perangkat daerah di Kecamatan;
- g. membina dan mengawasi penyelenggaraan kegiatan Desa dan/atau Kelurahan;

- h. melaksanakan penyelesaian permasalahan pelayanan pemerintahan di wilayah kecamatan;
- i. melaksanakan urusan pemerintahan yang menjadi kewenangan daerah yang tidak dilaksanakan oleh unit kerja perangkat daerah yang ada di kecamatan;
- j. melaksanakan tugas lain sesuai dengan ketentuan peraturan perundang-undangan.

## **1. SEKRETARIAT**

Sekretariat mempunyai tugas membantu Camat dalam melaksanakan pengkoordinasian penyiapan bahan penyusunan, penatausahaan urusan keuangan, umum dan kepegawaian, rumah tangga dan asset, mengkoordinasikan penyelenggaraan tugas kecamatan serta pemberian pelayanan teknis dan administratif kepada Camat dan semua unsur di lingkungan kecamatan.

### **1). Sub Bagian Perencanaan Pelaporan dan Keuangan**

Mempunyai tugas mengkoordinasikan pengelolaan data, penyiapan bahan dan penyusunan dokumen perencanaan dan pelaporan, mengkoordinasikan pengelolaan anggaran, pengadmoinistrasi dan pelaporan keuangan serta melaksanakan tugas lain yang diberikan oleh Sekretaris.

### **2) Sub Bagian Umum dan Kepegawaian**

Mempunyai tugas melaksanakan pelayanan administrasi perkantoran dan kerumahtanggaan, pengelola asset, kepegawaian, Pengumpulan Dokumen serta melaksanakan tugas-tugas lain yang diberikan.

## **2. Seksi Pemerintahan**

Seksi Pemerintahan mempunyai tugas melaksanakan urusan pemerintahan umum dan desa, kelurahan dan fasilitasi kegiatan politik dalam negeri serta tugas lain yang diberikan camat.

Untuk melaksanakan tugas tersebut, Seksi Pemerintahan mempunyai fungsi:

- a. pelaksanaan penyusunan program dan pembinaan penyelenggaraan Pemerintahan Umum dan Desa/ Kelurahan;
- b. pelaksanaan penyelenggaraan urusan pertanahan dan pengawasan barang milik daerah yang menjadi kewenangan kecamatan;
- c. pelaksanaan penyusunan program dan melaksanakan fasilitasi kegiatan social, politik, ideology dan kesatuan, bangsa; dan
- d. penyusunan laporan pertanggung jawaban atas pelaksanaan tugas.

### **3. SEKSI KETENTRAMAN DAN KETERTIBAN UMUM**

mempunyai tugas melaksanakan pembinaan ketentraman dan ketertiban wilayah serta pembinaan polisi pamong praja dan tugas lain yang diberikan Camat.

Untuk melaksanakan tugas tersebut, Seksi Ketentraman dan Ketertiban Umum mempunyai fungsi:

- a. Pelaksanaan penyusunan program dan penyelenggaraan pembinaan ketentraman dan Ketertiban Umum.
- b. Pelaksanaan penyusunan program dan pembinaan Penyelenggaraan polisi Pamong Praja
- c. Pelaksanaan penyusunan program dan pembinaan Satlinmas.
- d. Pelaksanaan pengkoordinasian bidang keamanan dan ketertiban di wilayah kecamatan.
- e. Pelaksanaan pemantauan situasi, kondisi dan menjaga stabilitas wilayah
- f. Pelaksanaan pemantauan, pengkoordinasian dan penggalangan tugas-tugas penanggulangan bencana di wilayah; dan
- g. Penyusunan laporan pertanggungjawaban atas pelaksanaan tugas.

### **4. SEKSI PEMBERDAYAAN MASYARAKAT DAN KESEJAHTERAAN SOSIAL**

Mempunyai tugas antara lain:

- a. Mengkoordinasikan dan melaksanakan perencanaan, pemberdayaan dan peningkatan partisipasi masyarakat.
- b. Mengkoordinasikan penyusunan program dan melaksanakan pembinaan kesejahteraan social, kesehatan, pendidikan dan keluarga berencana, kepemudaan, peranan wanita dan olahraga; dan
- c. Melaksanakan tugas lain yang diberikan oleh Camat.

Untuk melaksanakan tugas tersebut, seksi Pemberdayaan Masyarakat dan Kesejahteraan Sosial memiliki fungsi:

- a. Pelaksanaan penyusunan program dan pemberdayaan kegiatan ekonomi masyarakat;
- b. Pelaksanaan penyusunan program dan pengawasan kegiatan pembangunan fisik di wilayah kecamatan;
- c. Pelaksanaan penyusunan program dan pembinaan pemberdayaan masyarakat;
- d. Pelaksanaan penyusunan program dan pembinaan pelestarian lingkungan hidup
- e. Pelaksanaan pemberian fasilitasi kegiatan pemberdayaan perempuan, perlindungan anak dan kesejahteraan keluarga, lembaga keswadayaan masyarakat.
- f. Pelaksanaan penyusunan program percepatan pengentasan kemiskinan di wilayah kecamatan;
- g. Pelaksanaan penyusunan program dan pelaksanaan pembinaan kesejahteraan sosial, penyandang disabilitas serta keluarga berencana;
- h. Pelaksanaan penyusunan program dan pemberian fasilitasi kegiatan kehidupan beragama;
- i. Pelaksanaan penyusunan program dan pembinaan upaya peningkatan kesejahteraan kesehatan masyarakat;

- j. Pelaksanaan penyusunan program dan pembinaan kegiatan pendidikan dasar, pendidikan informal, kesenian serta kebudayaan di wilayah kecamatan;
- k. Penyusunan program dan pemberian pelayanan bantuan sosial serta penanganan pengungsi korban bencana;
- l. Pelaksanaan penyusunan program serta pembinaan kepemudaan dan olah raga di wilayah kecamatan;
- m. Pelaksanaan pengkoordinasian pelaksanaan pemberian bantuan pemerintah;
- n. Penyusunan laporan pertanggungjawaban atas pelaksanaan tugas.

## 5. SEKSI PELAYANAN UMUM

Mempunyai tugas melaksanakan urusan pelayanan umum kepada masyarakat di wilayah kecamatan, pelayanan dasar di bidang administrasi kependudukan dan pencatatan sipil, rekomendasi perijinan, kebersihan sarana dan prasarana umum serta fasilitasi kegiatan ekonomi masyarakat serta tugas lain yang diberikan oleh Camat.

Untuk melaksanakan tugas tersebut, Seksi Pelayanan Umum mempunyai fungsi:

- a. Pelaksanaan pelayanan administrasi kependudukan dan pencatatan sipil;
- b. Pelaksanaan pemberian fasilitasi dan penerbitan rekomendasi perijinan di wilayah kecamatan sesuai dengan kewenangan yang ada;
- c. Pelaksanaan pemberian fasilitasi pelayanan di bidang perbankan, perkreditan, perikanan, peternakan dan kehutanan;
- d. Pelaksanaan pemberian fasilitasi pelayanan dibidang industry dan usaha kecil; dan
- e. Penyusunan laporan pertanggungjawaban atas pelaksanaan tugas.

## 6. KELOMPOK JABATAN FUNGSIONAL

- (1) Kelompok Jabatan Fungsional terdiri dari sejumlah tenaga dalam jenjang jabatan fungsional yang terbagi dalam berbagai kelompok sesuai bidang keahliannya.
- (2) Setiap Kelompok dipimpin oleh seorang tenaga fungsional senior yang diangkat oleh Bupati.
- (3) Jenis jenjang dan jumlah jabatan Fungsional ditetapkan oleh Bupati berdasarkan kebutuhan dan beban kerja sesuai dengan peraturan perundang- undangan

### **Kesimpulan Struktur Organisasi Tugas Pokok dan Fungsi:**

Uraian tugas pokok dan fungsi masing-masing bagian telah dijabarkan cukup rinci. Organisasi Kecamatan secara fungsi cukup mampu mendukung capaian target Tujuan, Sasaran RPJMD maupun tujuan dan Sasaran OPD – Kecamatan Kabupaten Jember.

Namun demikian struktur organisasai dan tata kerja tersebut perlu dilakukan penyesuaian dengan ketentuan yang diatur dalam Peraturan Menteri Dalam Negeri Nomor 90 Tahun 2019 tentang Klasifikasi, Kodefikasi, Dan Nomenklatur Perencanaan Pembangunan Dan Keuangan Daerah yang telah dimutakhirkan dengan Keputusan Menteri Dalam Negeri Nomor 050 - 3708 Tahun 2020

## 2.2. SUMBER DAYA KECAMATAN KALIWATES

### 2.2.1 Gambaran Umum Wilayah

Kecamatan Kaliwates adalah salah satu Kecamatan di Kabupaten Jember Propinsi Jawa Timur. Dan Kecamatan Kaiwates memiliki luas wilayah 26,75 km<sup>2</sup> Kecamatan Kaliwates berbatasan dengan :

- Sebelah Timur : Kecamatan Sumbersari
- Sebelah Barat : Kecamatan Sukorambi
- Sebelah Utara : Kecamatan Patrang dan Sukorambi

- Sebelah Selatan : Kecamatan Ajung

Secara administrasi Kecamatan Kaliwates terbagi menjadi 7 (tujuh)

Kelurahanyaitu :

1. Kelurahan Mangli
2. Kelurahan Sempusari
3. Kelurahan Kebonagung
4. Kelurahan Kaliwates
5. Kelurahan Jember Kidul
6. Kelurahan Kepatihan
7. Kelurahan Tegal Besar

### **2.2.2 Sumber Daya Manusia**

Pegawai Negeri Sipil merupakan unsur aparatur negara, abdi negara dan abdi masyarakat yang mempunyai tugas melaksanakan tugas pemerintahan dan pembangunan dengan kata lain Pegawai Negeri Sipil mempunyai peran yang cukup dominan dalam menentukan keberhasilan pelaksanaan pembangunan dan pemerintahan. Oleh sebab itu pegawai negeri sipil dituntut untuk mampu memanfaatkan dana, daya, sarana dan prasarana yang telah ditetapkan dengan hasil yang optimal.

Jumlah pegawai di Kecamatan 110 (seratus sepuluh) orang Kabupaten Jember selaku pelaksana Penunjang Urusan Pemerintahan per tgl 30 Oktober Tahun 2021 sebanyak 110 (seratus sepuluh) orang terdiri atas Pejabat Struktural sebanyak 23 (dua puluh tiga) orang, staf sebanyak 87 (delapan puluh tujuh) orang.

**Tabel: 2.1**  
**Komposisi Sumber Daya Manusia berdasarkan Golongan dan Pendidikan**

NO	Gol/Ruang	Tingkat Pendidikan									Jumlah	%
		S-3	S-2	S-1	D-3	D-II	D-I	SLTA	SMP	SD		
<b>I</b>	<b>ASN/PNS</b>											
1	IV/c	-										
2	IV/b	-	1								1	0,01
3	IV/a	-	2								2	0,03
4	IV/d	-	1								1	0,01
5	III/d	-		8							8	0,14
6	III/c	-		5			2				7	0,12
7	III/b	-		3			3				6	0,10
8	III/a	-		1							1	0,01
9	II/d	-			1		12				13	0,23
10	II/c						10				10	0,17
11	II/b				1		1				2	0,03
12	II/a							1	1		2	0,03
13	I/d						1	1	1		3	0,05
	<b>Jumlah ASN</b>		<b>4</b>	<b>18</b>	<b>2</b>		<b>29</b>	<b>2</b>	<b>2</b>			
	<b>% ASN</b>		<b>0,07</b>	<b>0,32</b>	<b>0,03</b>		<b>0,52</b>	<b>0,03</b>	<b>0,03</b>			
<b>II</b>	<b>NON ASN</b>											
	THL/PTT			5			37	5	7			
	<b>% NON ASN</b>			0,09			0,68	0,09	0,13			
<b>III</b>	<b>TOTAL PEGAWAI</b>		<b>4</b>	<b>23</b>	<b>2</b>		<b>65</b>	<b>7</b>	<b>9</b>			
	<b>% TOTAL PEGAWAI</b>		<b>0,03</b>	<b>0,21</b>	<b>0,02</b>		<b>0,59</b>	<b>0,06</b>	<b>0,08</b>			

**Tabel: 2.2**

Proporsi Jumlah Pegawai berdasarkan jabatan

NO	ESELON	BANYAKNYA	KETERANGAN
a	Eselon II.b		
b	Eselon III.a	1	Camat
c	Eselon III.b	1	Sekretaris Kecamatan
c	Eselon IV.a	21	Kasubag dan Kasi
d	Staf	87	
	<b>Jumlah</b>	<b>110</b>	

**Kesimpulan:**

Dengan jumlah pegawai ASN yang ada sebanyak 56 (0,43 %) dengan tingkat pendidikan D3 sampai dengan S2, sehingga kurang memadai, namun demikian diharapkan tetap dapat mengoptimalkan pelaksanaan tugas sehari-hari sehingga beban pekerjaan yang menjadi tugas dan tanggungjawab Kecamatan yang diberikan tugas dan kewenangan oleh Bupati Jember dapat terselesaikan dengan baik sesuai dengan yang diharapkan.

Untuk Pegawai Non ASN (THL/PTT) sebanyak 54 Orang sebagian besar berlatar pendidikan SLTA, sehingga memerlukan motivasi dan semangat sehingga etos kerja tetap tinggi, dan pada bidang tertentu yang memerlukan kompetensi khusus/keahlian khusus perlu adanya pemberdayaan melalui bimbingan teknis/*workshop* sehingga memiliki kompetensi yang memadai mendukung pelaksanaan tugas dan fungsinya.

**2.2.3 . KELURAHAN**

1. Kelurahan merupakan perangkat kecamatan yang dibentuk untuk membantu atau melaksanakan sebagian tugas camat.
2. Kelurahan dipimpin oleh kepala kelurahan yang disebut lurah selaku perangkat kecamatan dan bertanggungjawab kepada Camat.
3. Susunan Organisasi, tata kerja, tugas dan fungsi kelurahan diatur lebih lanjut dengan Peraturan Bupati.

Tugas dan Fungsi Kelurahan telah diatur dalam Peraturan Bupati Jember Nomor 62 Tahun 2016 tentang Kedudukan, Susunan Organisasi, Tugas dan Fungsi serta Tata Kerja Kelurahan di Kabupaten Jember, dengan ketentuan didalamnya sebagai berikut :

- Lurah  
Lurah mempunyai tugas membantu Camat dalam :
- Melaksanakan kegiatan pemerintahan kelurahan, pelayanan masyarakat dan pemberdayaan masyarakat
- Memelihara ketentraman dan ketertiban umum;

- Memelihara sarana dan prasarana serta fasilitas pelayanan umum; dan
- Melaksanakan tugas lain yang diberikan oleh Camat.

Dalam melaksanakan tugas sebagaimana dimaksud diatas, Lurah mempunyai fungsi meliputi :

- Pelaksanaan kegiatan pemerintah kelurahan;
- Pelaksanaan kegiatan pemberdayaan masyarakat dan pelayanan masyarakat;
- Pelaksanaan penyelenggaraan ketentraman dan ketertiban umum; dan
- Pelaksanaan pemeliharaan sarana dan prasarana, serta fasilitas pelayanan umum.

### **2.2.2 SUMBER DAYA SARANA DAN PRASARANA**

Untuk mempermudah pelaksanaan tugas sehari-hari dan menyelesaikan tugas dengan baik dan benar, maka diperlukan sarana dan prasarana pendukung guna kelancaran pelaksanaan kegiatan di masing-masing unit organisasi. Hal ini merupakan bagian yang tidak dapat dipisahkan dalam menentukan keberhasilan pelaksanaan tugas, sehingga tugas-tugas dapat terselesaikan dengan tepat, cepat dan akurat.

Adapun sarana dan prasarana (Aset Tetap) yang di administrasikan oleh Pengurus Barang Kecamatan Kabupaten Jember per 31 Desember 2020 adalah sebagai berikut:

Tabel: 2.3

**Jumlah dan Nilai Sarpras (Aset Tetap)  
Kecamatan Kaliwates Kabupaten Jember  
Per 1 Januari 2021**

Jenis Jumlah dan Nilai Aset Tetap Kecamatan Kab. Jember						
No	KIB	Jenis Aset Tetap	Bidang/ Unit/Paket	Satuan	m2	Nilai (Rp)
1	KIB A	Tanah	33			8.623.651.750,-
2	KIB B	Peralatan dan Mesin	1.725			4.221.435.662,07
3	KIB C	Gedung dan Bangunan	43			7.431.770.284,23
4	KID D	Jalan Irigasi dan Jaringan	169			10.637.819.909,-
		Asset Tetap Lainnya	1.143			18.138.200.000,-
		Asset Lainnya	654			223.678.000,-
		<b>Jumlah Nilai Aset Tetap</b>	<b>3.767</b>			<b>31.156.493.805,30</b>

Nilai aset tetap yang dimiliki/dikuasai Kecamatan Kabupaten Jember per 1 Januari 2021 sebesar Rp. **31.156.493.805,30** (*Tiga puluh satu milyar serratus lima puluh enam juta empat ratus Sembilan puluh tiga ribu delapan ratus lima koma tiga puluh*) Jenis, jumlah dan nilai Aset Tetap (Sarana dan Prasarana) Kecamatan Kaliwates Kabupaten Jember adalah sebagai berikut:



**Tabel 2.4**  
**KIB A (TANAH)**  
**Sarana Dan Prasarana Kecamatan**

No	Nama Barang	Nomor		Luas M2	Tahun Pengadaan	Letak (lokasi) Alamat	Status Tanah			Penggunaan	Asal Usul	Harga	Ket.	Kode Kat.	Nama Lembaga	Kode Kategori Terbaru	Kode Kategori Lama	Cek Kat. Baru dengan Kat. Lama
		Kode Brg	Reg				Hak	Sertifikat										
								Tgl	Nomor									
1	2	3	4	5	6	7	8	9	10	11	12	13	14	15	16	17	18	19
	Tanah Bangunan Gedung	-	1	2500	1995	Jl. Hayam Muruk 167 Kecamatan Kaliwates	Hak Pakai	1995	-	Kantor Kecamatan	Tanah Negara	94.052.000	kec kaliwates	1.3.1.1	KECAMATAN KALIWATES	1.1.11.04.01	1.3.1.1	TRUE
	Tanah Bangunan Gedung	-	1	5000	2002	Kelurahanurahan Kaliwates	Hak Pakai	2002	-	Gedung Aula Serbaguna	Tanah Negara	1.408.850.000	kec kaliwates	1.3.1.1	KECAMATAN KALIWATES	1.1.11.04.01	1.3.1.1	TRUE
	Tanah Bukan Gedung	-	1	200	2002	Kelurahan Kaliwates	Hak Pakai	2002	-	Tanah Kosong	Tanah Negara	7.524.000	kec kaliwates	1.3.1.1	KECAMATAN KALIWATES	1.1.11.05.01	1.3.1.1	TRUE
	Tanah Kantor Kelurahan Tegal Besar	-	1	4500	1987	Jl. Basuki Rahmad 197	Pakai	-	B 8498572	Kantor	Tanah Negara	675.000.000	kel tegal besar	1.3.1.1	KECAMATAN KALIWATES	1.1.11.04.01	1.3.1.1	TRUE
	Tanah Lap. Olah Raga	-	1	6510	2001	Lingk. Gumuksari	Pakai	-	198/TGL.BESAR/2001	Lap. Olah Raga	Tanah Negara	244.912.000	kel tegal besar	1.3.1.1	KECAMATAN KALIWATES	1.1.13.01.05	1.3.1.1	TRUE
	Tanah Lap. Olah Raga	-	1	1865	2001	Lingk. Gumuk Bago	Pakai	-	74/TGL.BESAR/2001	Lap. Olah Raga	Tanah Negara	69.749.000	kel tegal besar	1.3.1.1	KECAMATAN KALIWATES	1.1.13.01.05	1.3.1.1	TRUE
	Tanah Lap. Olah Raga	-	1	8300	0	Lingk. Kedung Piring	Pakai	-	-	Lap. Olah Raga	APBD II	62.250.000	kel tegal besar	1.3.1.1	KECAMATAN KALIWATES	1.1.13.01.05	1.3.1.1	TRUE
	Tanah Ganjaran Petinggi	-	1	20750	0	Lingk. Kedung Piring	-	-	-	Lahan Pertanian	-	148.362.500	kel tegal besar	1.3.1.1	KECAMATAN KALIWATES	1.1.02.01.07	1.3.1.1	TRUE

**KECAMATAN KALIWATES**

*KABUPATEN JEMBER*

Tanah Ganjaran Petinggi/ Carik	-	1	6350	0	Lingk. Krajan Timur	-	-	-	Lahan Pertanian	-	88.900.000	kel tegal besar	1.3.1.1	KECAMATAN KALIWATES	1.1.02.01.07	1.3.1.1	TRUE
Tanah Ganjaran Petinggi	-	1	10000	0	Lingk. Kedung Piring	-	-	-	Lahan Pertanian	-	75.000.000	kel tegal besar	1.3.1.1	KECAMATAN KALIWATES	1.1.02.01.07	1.3.1.1	TRUE
Tanah Bangunan gedung Tanah	-	1	1875	1987	Jl. Sinar Surya 45 Kelurahan Jember Kidul	Hak Pakai	1987	-	Kantor Kelurahanurahan	Tanah Negara	1.070.539.000	kel jember kidul	1.3.1.1	KECAMATAN KALIWATES	1.1.11.04.01	1.3.1.1	TRUE
Tanah Bukan Gedung	-	1	13640	1987	Kelurahan Jember Kidul	Hak Pakai	1987	-	Lap. Olah Raga Talangsari	Tanah Negara	513.150.000	kel jember kidul	1.3.1.1	KECAMATAN KALIWATES	1.1.13.01.05	1.3.1.1	TRUE
Tanah Kantor	-	1	1240	1989	Kelurahan Kaliwates	Pakai	-	-	Kantor Kelurahan Kaliwates	APBD	1.074.400.000	kel kaliwates	1.3.1.1	KECAMATAN KALIWATES	1.1.11.04.02	1.3.1.1	TRUE
Tanah Bangunan Gedung	-	2	250	2001	Kelurahan Kaliwates	Pakai	-	-	Taman Kanak2	APBD	9.405.250	kel kaliwates	1.3.1.1	KECAMATAN KALIWATES	1.1.11.04.01	1.3.1.1	TRUE
Tanah Bangunan Gedung	-	1	0	1987	Kelurahanurahan Kebonagung	Hak pakai	-	B 8498562	-	Tanah Negara	844.920.000	kel kebonagung	1.3.1.1	KECAMATAN KALIWATES	1.1.11.04.01	1.3.1.1	TRUE
Tanah Bangunan Gedung	-	1	25	1988	Jl. Fatahilla	Hak pakai	1988	-	Kantor Ling Kauman	Tanah Negara	7.500.000	kel kepatihan	1.3.1.1	KECAMATAN KALIWATES	1.1.11.04.01	1.3.1.1	TRUE
Tanah Bangunan Gedung	-	1	86	2001	Jl.Trunojoyo No.93	Hak pakai	2001	-	Kaling Sawahan	Tanah Negara	3.235.000	kel kepatihan	1.3.1.1	KECAMATAN KALIWATES	1.1.11.04.01	1.3.1.1	TRUE
Tanah Bangunan Gedung	-	1	176	2001	Kelurahanurahan Kepatihan	Hak pakai	2001	-	Untuk Taman Kota	Tanah Negara	6.621.000	kel kepatihan	1.3.1.1	KECAMATAN KALIWATES	1.1.11.04.01	1.3.1.1	TRUE
Tanah Bangunan Gedung	-	1	143	2001	KelurahanKepatihan	Hak pakai	2001	-	Untuk Taman Kota	Tanah Negara	5.379.000	kel kepatihan	1.3.1.1	KECAMATAN KALIWATES	1.1.11.04.01	1.3.1.1	TRUE
Tanah	-	1	153	2001	Jl.Dr.Sutomo	Hak	2001	-	Kaling Kebon	Tanah		kel	1.3.1.1	KECAMATAN	1.1.11.04	1.3.1.1	TRUE

**KECAMATAN KALIWATES**

**KABUPATEN JEMBER**

Tanah Bangunan Gedung	-	1	42	2001	Jl.Kh.A,Dahlan	Hak pakai	2001	-	Kaling Kepatihan	Tanah Negara	1.580.000	kel kepatihan	1.3.1.1	KECAMATAN KALIWATES	1.1.11.04.01	1.3.1.1	TRUE
Tanah Bangunan Gedung	-	1	1000	2001	Jl.Kh.Wahid hasim	Hak pakai	2001	-	Kantor Kelurahanurahan	Tanah Negara	37.621.000	kel kepatihan	1.3.1.1	KECAMATAN KALIWATES	1.1.11.04.01	1.3.1.1	TRUE
Tanah Bangunan Gedung	-	1	1090	2001	Jl.Dr.Sutomo	Hak pakai	2001	-	Rumah Dinas	Tanah Negara	170.200.000	kel kepatihan	1.3.1.1	KECAMATAN KALIWATES	1.1.11.04.01	1.3.1.1	TRUE
Tanah Bangunan Gedung	-	1	170	2001	KelurahanKepatihan	Hak pakai	2001	-	Untuk Taman Kota	Tanah Negara	6.395.000	kel kepatihan	1.3.1.1	KECAMATAN KALIWATES	1.1.11.04.01	1.3.1.1	TRUE
Tanah Bangunan Gedung	-	1	360	2001	KelurahanKepatihan	Hak pakai	2001	-	Rumah Dinas	Tanah Negara	13.543.000	kel kepatihan	1.3.1.1	KECAMATAN KALIWATES	1.1.11.04.01	1.3.1.1	TRUE
Tanah Bangunan Gedung	-	1	2960	1987	JL. OTISTA 84 JEMBER	Hak Pakai	1987	-	KANTOR KelurahanURAHAN	Tanah Negara	611.357.000	kel mangli	1.3.1.1	KECAMATAN KALIWATES	1.1.11.04.01	1.3.1.1	TRUE
Tanah Bangunan Gedung	-	1	648	2001	Kelurahan MANGLI	Hak Pakai	2001	-	UNTUK TAMAN KANAK-KANAK	Tanah Negara	24.378.000	kel mangli	1.3.1.1	KECAMATAN KALIWATES	1.1.11.04.01	1.3.1.1	TRUE
Tanah Bangunan Gedung	-	1	56	2001	Kelurahan MANGLI	Hak Pakai	2001	-	KNTR LINGK. KARANG MLOWO	Tanah Negara	2.106.000	kel mangli	1.3.1.1	KECAMATAN KALIWATES	1.1.11.04.01	1.3.1.1	TRUE
Tanah Bukan Gedung	-	1	8950	2001	LAPANGAN OLAH RAGA	Hak Pakai	2001	-	LAPANGAN OLAHRAGA	Tanah Negara	336.707.000	kel mangli	1.3.1.1	KECAMATAN KALIWATES	1.1.13.01.05	1.3.1.1	TRUE
Tanah Pengguna Lain	-	1	484	2001	Kelurahan MANGLI	Hak Pakai	2001	-	UNTUK KUBURAN	Tanah Negara	18.208.000	kel mangli	1.3.1.1	KECAMATAN KALIWATES	1.1.01.03.08	1.3.1.1	TRUE
Tanah Bangunan Gedung	-	1	2490	1987	Jl. Gurami Krajan	Hak Pakai	1987	-	Kantor Kelurahanurahan	Tanah Negara	930.676.000	kel sempusari	1.3.1.1	KECAMATAN KALIWATES	1.1.11.04.01	1.3.1.1	TRUE
Tanah Bangunan Gedung	-	1	1472	2004	Kelurahan Sempusari	Hak Pakai	2004	-	Gedung Pkk	Tanah Negara	55.376.000	kel sempusari	1.3.1.1	KECAMATAN KALIWATES	1.1.11.04.10	1.3.1.1	TRUE

**Tabel: 2.5**  
**KIB B PERALATAN DAN MESIN**

No	Jenis Barang>Nama Barang	Reg	Merk / Type	Uk/ CC	Bahan	Tahun Pembelian	Nomor					Kondisi			Asal usul / Cara Perolehan	Harga	Ket	Kode Kategori	Nama Lembaga	eksomp	Kode Sub Akun	Kode Kat. Terbaru	Kode Kat Lama	Cek Kat. Baru dengan Kat Lama
							Pabrik	Rangka	Mesin	Polisi	BP KB	Baik	Kurang Baik	Rusak Berat										
1	2	3	4	5	6	7	8	9	10	11	12	13	14	15	16	17	18	19	20	21	22	23	24	25
	Sepeda Motor "Jupiter"	1	Yamaha	110	Besi	2012	-	MH30E1120F	K3R5E1120F0	P3298RP	-	-	-	-	APBD II	14.496.000	kec kaliwates	1.3.2.4	Kec.Kaliwates	NO	B21	2.3.01.05.01	1.3.2.4	TRUE
	Sepeda motor	1	yamaha jupiter z	1373 cc	besi/campuran	2015	-	MH30E112F	E3R5E0009	P3305P	-	-	-	-	APBD II	15.810.000	kel sempusari	1.3.2.4	Kec.Kaliwates	NO	B21	2.3.01.05.01	1.3.2.4	TRUE
	Sepeda Bermotor	1	Yamaha Jupiter CW F1	-	Campuran	2015	-	MH30E112F0	E3R5E0009	P3298TP	-	-	-	-	Pembangunan	15.810.000	kel kebonagung	1.3.2.4	Kec.Kaliwates	NO	B21	2.3.01.05.01	1.3.2.4	TRUE
	Sepeda motor Jupiter	1	Jupiter Z	-	-	2015	-	MH30E1120F	E3115K000914	P3303 SP	-	-	-	-	APBD II	15.810.000	kel tegal besar	1.3.2.4	Kec.Kaliwates	NO	B21	2.3.01.05.01	1.3.2.4	TRUE
	Sepeda Motor	1	Yamaha Jupiter Z CW F1	-	-	2015	-	MH331B20	31B1095527	P2877TP	-	-	-	-	APBD II	15.810.000	kel jember kidul	1.3.2.4	Kec.Kaliwates	NO	B21	2.3.01.05.01	1.3.2.4	TRUE
	Sepeda Motor	1	-	-	-	2015	-	-	-	-	-	-	-	-	APBD	15.810.000	kel mangli	1.3.2.4	Kec.Kaliwates	NO	B21	2.3.01.05.01	1.3.2.4	TRUE
	Sepeda Motor Yamaha Scorp	1	Scorpio	-	Besi	2003	-	MH35BP001	5BP002045	P2017GP	-	-	-	-	Dr. BPKA	12.000.000	kel kaliwates	1.3.2.4	Kec.Kaliwates	NO	B21	2.3.01.05.01	1.3.2.4	TRUE

**KECAMATAN KALIWATES**

**KABUPATEN JEMBER**

Sepeda Motor Yamaha Jupit	1	Yupiter	-	Besi	2015	-	MH30E 1120F0	E3R5E 0009	P330 5RP	-	-	-	-	Dr. Pembangunan	15.810 .000	kel kaliwates	1.3.2.4	Kec.Kaliwates	NO	B21	2.3.01.05.01	1.3.2.4	TRUE
Mobil "Mitsubishi"	1	Mitsubishi	1468	Besi	2006	-	-	-	-	-	-	-	-	APBD II	77.721 .000	kec kaliwates	1.3.2.4	Kec.Kaliwates	NO	B21	2.3.01.01.04	1.3.2.4	TRUE
Sepeda Motor "Megapro"	1	Honda	150	Besi	2008	-	MH1KC 11108K	KC11E 11676 66	P263 5GP	-	-	-	-	APBD II	18.000 .000	kec kaliwates	1.3.2.4	Kec.Kaliwates	NO	B21	2.3.01.05.01	1.3.2.4	TRUE
Mobil "Avansa"	1	Toyota	1300	Besi	2010	-	MHFM1 BA2	DH83 100	P006 8RP	-	-	-	-	APBD II	141.60 0.000	kec kaliwates	1.3.2.4	Kec.Kaliwates	NO	B21	2.3.01.01.04	1.3.2.4	TRUE

**Tabel: 2.6**  
**KIB C (GEDUNG DAN BANGUNAN)**  
**Sarana Dan Prasarana Kecamatan**

Jenis Barang / Nama Barang	Kode Brg	Reg	Kondisi			Kostruksi Bangunan		Luas	Alamat (lokasi)	Dukumen Gedung	Tanah Bangunan		No.kode tanah	Asal usul	Harga	Ket	Kode Kat.	Eksc omp	Kode Kat. Terbaru	Kode Kat. Lama	Cek Kat. Baru dengan Kat. Lama
			Baik	Kurang Baik	Rusak Berat	Bertingkat/tidak	Tanggal			Luas M2	Status tanah										
1	2	3	4	5	6	7	8	9	10	11	12	13	14	15	16	17	19	20	21	22	23
Bangunan Kantor Kecamatan	-	1	B	B	B	tdk	Pasangan	328	Jl. Hayam Muruk 167 Kec. Kaliwates	1995 -	2500	Hak Pakai	1	APBD II	356.534.650	kec kaliwates	1.3.3.1	NO	3.11.01.01.01	1.3.3.1	TRUE
Bangunan Rehab Gedung Kantor Kecamatan	-	0	B	B	B	tdk	Pasangan	0	Jl. Hayam Muruk 167 Kec. Kaliwates	2012 -	2500	Hak Pakai	1	APBD II	85.479.000	kec kaliwates	1.3.3.1	-	3.11.01.01.01	1.3.3.1	TRUE
Bangunan Rehab Gedung Kantor Kecamatan	-	0	B	B	B	tdk	Pasangan	0	Jl. Hayam Muruk 167 Kec. Kaliwates	2013 -	2500	Hak Pakai	1	APBD II	10.000.000	kec kaliwates	1.3.3.1	-	3.11.01.01.01	1.3.3.1	TRUE
Rehab Paten	-	0	B	B	B	tdk	Pasangan	17	Jl. Hayam Muruk 167 Kec. Kaliwates	2016 -	2500	Hak Pakai	1	APBD II	49.331.000	kec kaliwates	1.3.3.1	-	3.11.01.01.01	1.3.3.1	TRUE
Rehab Gedung Kantor		0								2019					836.492.717,35	836.492.717,35	1.3.3.1	-	3.11.01.01.01	1.3.3.1	TRUE

KECAMATAN KALIWATES

KABUPATEN JEMBER

Bangunan Pendopo	-	1	B	B	B	tdk	Pasangan	144	Jl. Hayam Muruk 167 Kec. Kaliwates	1995	2500	Hak Pakai	1	APBD II	136.800.000	kec kaliwates	1.3.3.1	NO	3.11.01.09.01	1.3.3.1	TRUE
Rehab Pendopo		0								2019					164.235.372,84	164.235.372,84	1.3.3.1	-	3.11.01.09.01	1.3.3.1	TRUE
Bangunan Kantor KB	-	1	B	B	B	tdk	Pasangan	24	Jl. Hayam Muruk 167 Kec. Kaliwates	1995	2500	Hak Pakai	1	APBD II	22.800.000	kec kaliwates	1.3.3.1	NO	3.11.01.01.01	1.3.3.1	TRUE
Bangunan Mushollah	-	1	B	B	B	tdk	Pasangan	36	Jl. Hayam Muruk 167 Kec. Kaliwates	1998	2500	Hak Pakai	1	APBD II	34.200.000	kec kaliwates	1.3.3.1	NO	3.11.01.08.01	1.3.3.1	TRUE
Rehab Musholla		0								2019					85.376.644,77	85.376.644,77	1.3.3.1	-	3.11.01.08.01	1.3.3.1	TRUE
Bangunan Kantor PKK	-	1	B	B	B	tdk	Pasangan	36	Jl. Hayam Muruk 167 Kec. Kaliwates	2008	2500	Hak Pakai	1	APBD II	36.000.000	kec kaliwates	1.3.3.1	NO	3.11.01.01.01	1.3.3.1	TRUE
Rehab Kantor PKK		0								2019					80.240.280,22	80.240.280,22	1.3.3.1	-	3.11.01.01.01	1.3.3.1	TRUE
Bangunan Pembangunan Taman dan Paving Kelurahan Mangli	-	1	B	B	B	tdk	Pasangan	200	Jl. Hayam Muruk 167 Kec. Kaliwates	2012	2500	Hak Pakai	1	APBD II	53.186.000	kec kaliwates	1.3.3.1	NO	3.11.01.01.01	1.3.3.1	TRUE

KECAMATAN KALIWATES

KABUPATEN JEMBER

Bangunan Kantor Kasi Trantib	-	1	B	B	B	tdk	Pasangan	24	Jl. Hayam Muruk 167 Kec. Kaliwates	2014	2500	Hak Pakai	1	APBD II	85.580.000	kec kaliwates	1.3.3.1	NO	3.11.01.01.01	1.3.3.1	TRUE
Rehab Ruang Pol. PP dan Kasi Trantib		0								2019					117.600.829,05	117.600.829,05	1.3.3.1	-	3.11.01.01.01	1.3.3.1	TRUE
Bangunan Aula	-	1	B	B	B	tdk	Pasangan	35	Jl. Hayam Muruk 167 Kec. Kaliwates	2015	2500	Hak Pakai	1	APBD II	98.770.000	kec kaliwates	1.3.3.1	NO	3.11.01.09.01	1.3.3.1	TRUE
Bangunan Rumah Dinas	-	1	B	B	B	tdk	Pasangan	72	Jl. Hayam Muruk 167 Kec. Kaliwates	1996	2500	Hak Pakai	1	APBD II	54.000.000	kec kaliwates	1.3.3.2	NO		-	-
Kantor Kelurahan	-	1	B	B	B	Tidak	Tidak	1000	Muktisari	1970	3500	Pakai	0	APBD II	200.000.000	kel tegal besar	1.3.3.1	NO	3.11.01.01.01	1.3.3.1	TRUE
Rehabilitasi Gedung	-	0	-	-	-	-	-	1000	Muktisari	2014	3500	Pakai	0	APBD II	149.738.000	kel tegal besar	1.3.3.1	-	3.11.01.01.01	1.3.3.1	TRUE
Rehabilitasi Gedung (Pendopo)	-	0	-	-	-	-	-	1000	Muktisari	2015	3500	Pakai	0	APBD II	146.774.000	kel tegal besar	1.3.3.1	-	3.11.01.09.01	1.3.3.1	TRUE
Rehab Gedung kantor	-	0	-	-	-	-	-	1000	Muktisari	2016	3500	Pakai	0	APBD II	99.482.000	kel tegal besar	1.3.3.1	-	3.11.01.01.01	1.3.3.1	TRUE

KECAMATAN KALIWATES

KABUPATEN JEMBER

Sekolah TK	-	1	B	B	B	Tidak	Tidak	100	Muktisari	1970	1000	Pakai	0	APBD II	25.000.000	kel tegal besa r	1.3.3 .1	NO	3.11.01 .10.01	1.3.3.1	TRUE
Kantor Kaling	-	1	B	B	B	tdk	Pasang an	140	JL. SUNAN MURIA 45 KEL. JEMBER KIDUL	1988	1875	Hak Pakai	1	APBD II	80.000.000	kel jemb er kidul	1.3.3 .1	NO	3.11.01 .01.01	1.3.3.1	TRUE
Rehap Gedung Kantor (Kaling)	-	0	B	B	B	tdk	Pasang an	990	JL. SUNAN MURIA 45 KEL. JEMBER KIDUL	2014	1875	Hak Pakai	1	APBD II	138.910.000	kel jemb er kidul	1.3.3 .1	-	3.11.01 .01.01	1.3.3.1	TRUE
Pendopo	-	1	B	B	B	tdk	Pasang an	144	JL. SUNAN MURIA 45 KEL. JEMBER KIDUL	1988	1875	Hak Pakai	1	APBD II	80.000.000	kel jemb er kidul	1.3.3 .1	NO	3.11.01 .09.01	1.3.3.1	TRUE
Kantor Kelurahan	-	1	B	B	B	tdk	Pasang an	1	JL. SUNAN MURIA 45 KEL. JEMBER KIDUL	1988	1875	Hak Pakai	1	APBD II	85.000.000	kel jemb er kidul	1.3.3 .1	NO	3.11.01 .01.01	1.3.3.1	TRUE
Instalasi listrik	-	0	B	B	B	tdk	Pasang an	1	JL. SUNAN MURIA 45 KEL. JEMBER KIDUL	2006	0	-	1	APBD II	200.000	kel jemb er kidul	1.3.3 .1	-	3.11.01 .04.01	1.3.3.1	TRUE
Instalasi listrik	-	0	B	B	B	tdk	Pasang an	0	JL. SUNAN MURIA 45 KEL. JEMBER KIDUL	2014	0	-	1	APBD II	4.000.000	kel jemb er kidul	1.3.3 .1	-	3.11.01 .04.01	1.3.3.1	TRUE
Rehap Gedung	-	0	B	B	B	tdk	Pasang an	0	JL. SUNAN MURIA 45 KEL. JEMBER KIDUL	2015	1875	Hak Pakai	1	APBD II	148.000.000	kel jemb er kidul	1.3.3 .1	-	3.11.01 .01.01	1.3.3.1	TRUE

KECAMATAN KALIWATES

KABUPATEN JEMBER

Rehab Gedung	-	0	B	B	B	tdk	Pasangan	0	JL. SUNAN MURIA 45 KEL. JEMBER KIDUL	2015	1875	Hak Pakai	1	APBD II	68.150.625	kel jember kidul	1.3.3.1	-	3.11.01.01.01	1.3.3.1	TRUE
Gedung Kantor	-	1	Baik	Baik	Baik	Tidak	Tidak	450	Jl. Hayam Wuruk I	1989	550	-	0	Pembelian	199.500.000	kel kaliwates	1.3.3.1	NO	3.11.01.01.01	1.3.3.1	TRUE
Rehab Gedung Kantor	-	0	Baik	Baik	Baik	Tidak	Tidak	200	Jl. Hayam Wuruk I	2014	275	-	0	Pembelian	127.222.400	kel kaliwates	1.3.3.1	-	3.11.01.01.01	1.3.3.1	TRUE
Kantor PKK	-	1	Baik	Baik	Baik	Tidak	Tidak	30	Jl. Hayam Wuruk I	1989	60	-	0	Pembelian	72.000.000	kel kaliwates	1.3.3.1	NO	3.11.01.01.01	1.3.3.1	TRUE
Mushollah	-	1	Baik	Baik	Baik	Tidak	Tidak	250	Jl. Hayam Wuruk I	1989	100	-	0	Pembelian	75.000.000	kel kaliwates	1.3.3.1	NO	3.11.01.08.01	1.3.3.1	TRUE
Gedung Pendopo	-	1	Baik	Baik	Baik	Tidak	Tidak	75	Jl. Hayam Wuruk I	1989	150	-	0	Pembelian	294.000.000	kel kaliwates	1.3.3.1	NO	3.11.01.09.01	1.3.3.1	TRUE
Ruang Kerja Dinas	-	1	Baik	Baik	Baik	Tidak	Tidak	50	Jl. Hayam Wuruk I	1989	80	-	0	Pembelian	37.500.000	kel kaliwates	1.3.3.1	NO	3.11.01.01.01	1.3.3.1	TRUE
Rumah Dinas	-	1	Baik	Baik	Baik	Tidak	Tidak	0	Jl. Hayam Wuruk I	1989	0	-	0	Pembelian	125.000.000	kel kaliwates	1.3.3.1	NO		-	-

KECAMATAN KALIWATES

KABUPATEN JEMBER

Pembangunan Pagar	-	1	Baik	Baik	Baik	Tidak	Tidak	0	Jl. Hayam Wuruk I	2014	0	-	0	Pembelian	40.671.800	kel kaliwates	1.3.3.1	NO	3.11.01.01.01	1.3.3.1	TRUE
Bangunan Gedung Kantor	-	1	Baik	Baik	Baik	Tidak	Tidak	0	Jl. Hayam Wuruk I	2015	0	-	0	Pembelian	199.329.000	kel kaliwates	1.3.3.1	NO	3.11.01.01.01	1.3.3.1	TRUE
Rehab Gedung	-	0	Baik	Baik	Baik	Tidak	Tidak	0	Jl. Hayam Wuruk I	2016	0	-	0	Pembelian	114.170.000	kel kaliwates	1.3.3.1	-	3.11.01.01.01	1.3.3.1	TRUE
BANGUNAN PENDOPO	-	1	B	B	B	Tidak	T.P Beton	0	Kelurahan Kebonagung	1984	0	Negara	0	APBD II	14.400.000	kel kebonagung	1.3.3.1	NO	3.11.01.09.01	1.3.3.1	TRUE
Rehap pendopo Kelurahan	-	0	B	B	B	Tidak	T.P Beton	0	Kelurahan Kebonagung	2014	0	Negara	0	APBD II	48.500.000	kel kebonagung	1.3.3.1	-	3.11.01.09.01	1.3.3.1	TRUE
BANGUNAN PENDOPO	-	1	KB	KB	KB	Tidak	T.P Beton	0	Kelurahan Kebonagung	1984	0	Negara	0	APBD II	3.582.500	kel kebonagung	1.3.3.1	YES	3.11.01.09.01	1.3.3.1	TRUE
BANGUNAN KANTOR KELURAHAN	-	1	KB	KB	KB	Tidak	T.P Beton	0	Kelurahan Kebonagung	1984	0	Negara	0	APBD II	8.500.000	kel kebonagung	1.3.3.1	YES	3.11.01.01.01	1.3.3.1	TRUE
Rehab Gedung Kantor Kelurahan	-	0	B	B	B	Tidak	T.P Beton	0	Kelurahan Kebonagung	2014	0	Negara	0	APBD II	50.500.000	kel kebonagung	1.3.3.1	-	3.11.01.01.01	1.3.3.1	TRUE

KECAMATAN KALIWATES

KABUPATEN JEMBER

Rehab Pagar dan Tralis	-	0	B	B	B	Tidak	T.P Beton	0	Kelurahan Kebonagung	2016	0	Negara	0	APBD II	69.570.000	kel kebonagungan	1.3.3.1	-	3.11.01.01.01	1.3.3.1	TRUE
BANGUNAN GEDUNG PKK	-	1	KB	KB	KB	Tidak	T.P Beton	0	Kelurahan Kebonagung	1984	0	Negara	0	APBD II	4.500.000	kel kebonagungan	1.3.3.1	YES	3.11.01.01.01	1.3.3.1	TRUE
BANGUNAN PUSTU KESEHATAN	-	1	B	B	B	Tidak	T.P Beton	0	JL. IKAN KAKAP NO. 12 KEC. KALIWATES	1984	6510	Hak Pakai	0	APBD II	4.500.000	kel kebonagungan	1.3.3.1	YES	3.11.01.06.10	1.3.3.1	TRUE
BANGUNAN GEDUNG PAUD	-	1	KB	KB	KB	Tidak	T.P Beton	0	Kelurahan Kebonagung	1984	0	Negara	0	APBD II	4.500.000	kel kebonagungan	1.3.3.1	YES	3.11.01.10.01	1.3.3.1	TRUE
Rehab	-	1	B	B	B	Tidak	T.P Beton	0	Kelurahan Kebonagung	2015	0	Negara	0	APBD II	106.710.000	kel kebonagungan	1.3.3.1	NO	3.11.01.01.01	1.3.3.1	TRUE
Kantor Kel.Kepatihan	-	1	B	B	B	Tidak	Pasangan	1000	Jl. KH. Wahid Hasim	2001	1000	Hak Pakai	1	APBD II	500.000.000	kel kepatihan	1.3.3.1	NO	3.11.01.01.01	1.3.3.1	TRUE
Rehabilitasi Gedung Kantor	-	0	B	B	B	Tidak	Pasangan	1	Jl. KH. Wahid Hasim	2014	1000	Hak Pakai	1	APBD II	154.008.350	kel kepatihan	1.3.3.1	-	3.11.01.01.01	1.3.3.1	TRUE
Rehab Kantor	-	0	B	B	B	Tidak	Pasangan	1	Jl. KH. Wahid Hasim	2016	1000	Hak Pakai	1	APBD II	74.532.500	kel kepatihan	1.3.3.1	-	3.11.01.01.01	1.3.3.1	TRUE

KECAMATAN KALIWATES

KABUPATEN JEMBER

Bangunan Rumah Negara Gol I	-	1	B	B	B	Tidak	Pasangan	42	Jl. KH. Wahid Hasim	-	2015	42	Hak Pakai	1	APBD II	135.235.612	kel kepatihan	1.3.3.1	NO	-	-	
Bangunan Pagar Pintu	-	1	B	B	B	Tidak	Pasangan	25	Jl. KH. Wahid Hasim	-	2015	25	Hak Pakai	1	APBD II	22.266.638	kel kepatihan	1.3.3.1	NO	3.11.01.01.01	1.3.3.1	TRUE
Kantor Lingk.Kbn.Dalem	-	1	B	B	B	Tidak	Pasangan	200	Jl. KH. Wahid Hasim	-	2001	200	Hak Pakai	1	APBD II	50.000.000	kel kepatihan	1.3.3.1	NO	3.11.01.01.01	1.3.3.1	TRUE
Kantor Lingk.Kauman	-	1	B	B	B	Tidak	Pasangan	24	Jl. KH. Wahid Hasim	-	2001	24	Hak Pakai	1	APBD II	25.200.000	kel kepatihan	1.3.3.1	NO	3.11.01.01.01	1.3.3.1	TRUE
Kantor Lingk.Kepatihan	-	1	B	B	B	Tidak	Pasangan	20	Jl. KH. Wahid Hasim	-	2001	20	Hak Pakai	1	APBD II	15.000.000	kel kepatihan	1.3.3.1	NO	3.11.01.01.01	1.3.3.1	TRUE
Kantor Lingk.Kp.Tengah	-	1	B	B	B	Tidak	Pasangan	16	Jl. KH. Wahid Hasim	-	2001	16	Hak Pakai	1	APBD II	4.800.000	kel kepatihan	1.3.3.1	YES	3.11.01.01.01	1.3.3.1	TRUE
Kantor Lingk.Sawah	-	1	B	B	B	Tidak	Pasangan	300	Jl. KH. Wahid Hasim	-	2001	300	Hak Pakai	1	APBD II	50.000.000	kel kepatihan	1.3.3.1	NO	3.11.01.01.01	1.3.3.1	TRUE
Kantor Kelurahan	-	1	B	B	B	tdk	Pasangan	210	Jl. OTISTA 84 JEMBER	-	1970	2960	Hak Pakai	1	APBD II	187.500.000	kel man gli	1.3.3.1	NO	3.11.01.01.01	1.3.3.1	TRUE

KECAMATAN KALIWATES

KABUPATEN JEMBER

Rehab Gedung	-	0	B	B	B	tdk	Pasang an	0	JL. OTISTA 84 JEMBER	2014	2960	Hak Pakai	1	APBD II	150.000.000	kel man gli	1.3.3 .1	-	3.11.01 .01.01	1.3.3.1	TRUE
Tambah Daya Listrik	-	0	B	B	B	tdk	Pasang an	0	JL. OTISTA 84 JEMBER	2014	2960	Hak Pakai	1	APBD II	5.000.000	kel man gli	1.3.3 .1	-	3.11.01 .04.01	1.3.3.1	TRUE
Rehab Gedung	-	0	B	B	B	tdk	Pasang an	0	JL. OTISTA 84 JEMBER	2015	2960	Hak Pakai	1	APBD II	152.000.000	kel man gli	1.3.3 .1	-	3.11.01 .01.01	1.3.3.1	TRUE
Rehab Pagarpura	-	0	B	B	B	tdk	Pasang an	0	JL. OTISTA 84 JEMBER	2016	2960	Hak Pakai	1	APBD II	81.170.000	kel man gli	1.3.3 .1	-	3.11.01 .01.01	1.3.3.1	TRUE
Papan nama instansi	-	0	B	B	B	tdk	Pasang an	0	JL. OTISTA 84 JEMBER	2016	2960	Hak Pakai	1	APBD II	14.250.000	kel man gli	1.3.3 .1	-	3.12.07 .02.02	1.3.3.1 0	FALS E
Gedung Balai RW	-	1	B	B	B	tdk	Pasang an	36	KEL MANGLI	2010	2960	Hak Pakai	1	APBD II	49.182.865	kel man gli	1.3.3 .1	NO	3.11.01 .01.01	1.3.3.1	TRUE
Konstruksi Pendulung Gedung Kantor	-	1	B	B	B	tdk	Pasang an	18	JL. OTISTA 84 JEMBER	2011	0	Hak Pakai	1	APBD II	35.423.300	kel man gli	1.3.3 .1	NO	3.11.01 .01.01	1.3.3.1	TRUE
Pembangunan Taman Lapangan Mangli	-	1	B	B	B	tdk	Pasang an	36	JL. OTISTA 84 JEMBER	2012	0	Hak Pakai	1	APBD II	35.089.000	kel man gli	1.3.3 .1	NO		-	-

KECAMATAN KALIWATES

KABUPATEN JEMBER

Rumah Dinas	-	1	B	B	B	tdk	Pasangan	150	JL. OTISTA 84 JEMBER	1970	0	Hak Pakai	1	APBD II	187.500.000	kel man gli	1.3.3 .1	NO		-	-
Kantor Kelurahan	-	1	-	-	-	-	-	0	-	1975	0	-	0	-	144.000.000	kel sem pusa ri	1.3.3 .1	NO	3.11.01 .01.01	1.3.3.1	TRUE
Rehab. Gedung Kantor Kelurahan	-	0	-	-	-	-	-	0	-	2012	0	-	0	-	59.172.200	kel sem pusa ri	1.3.3 .1	-	3.11.01 .01.01	1.3.3.1	TRUE
Bangunan gedung kantor (rehab)	-	0	-	-	-	-	-	0	-	2014	0	-	0	-	48.494.000	kel sem pusa ri	1.3.3 .1	-	3.11.01 .01.01	1.3.3.1	TRUE
Rehap Gedung Kantor Kelurahan	-	0	-	-	-	-	-	0	-	2015	0	-	0	-	48.439.000	kel sem pusa ri	1.3.3 .1	-	3.11.01 .01.01	1.3.3.1	TRUE
Rehab Gedung	-	0	-	-	-	-	-	0	-	2016	0	-	0	-	71.970.000	kel sem pusa ri	1.3.3 .1	-	3.11.01 .01.01	1.3.3.1	TRUE

Tabel: 2.7

**KIB D (JALAN IRIGASI DAN JARINGAN)  
Sarana Dan Prasarana Kecamatan**

Jenis Barang / Nama Barang	Nomor		Kontruksi (bertingkat/tidak)	Panjang (m)	Lebar (m)	Luas (m2)	Letak/Lokasi	Dokumen		Status Tanah	No.Kode Tanah	Asal Usul	Harga	Kondisi			Ket.	Kode Kategori	Ekskomp	Kode Kategori Terbaru	Kode Kat. Lama	Cek Kat.Baru dengan Kat. Lama
	Kode Brg	Reg						Tggil	No.					Baik	Kurang Baik	Rusak Berat						
1	2	3	4	5	6	7	8	9	10	11	12	13	14	15	16	17	18	19	20	21	22	23
Pengaspalan Jl.Trunojoyo Gang V	-	1	Permanen	1	1	1	-	2014	-	-	0	APBD	31.988.850	-	-	-	kel kepatihan	1.3.4.1	NO	4.13.01.3.6	1.3.4.1	TRUE
Pengaspalan Jl.Diponegoro I	-	1	Permanen	1	1	1	-	2014	-	-	0	APBD	39.713.850	-	-	-	kel kepatihan	1.3.4.1	NO	4.13.01.3.6	1.3.4.1	TRUE
Pengaspalan Jl.Gatot Subroto III	-	1	Permanen	1	1	1	-	2014	-	-	0	APBD	32.148.850	-	-	-	kel kepatihan	1.3.4.1	NO	4.13.01.3.6	1.3.4.1	TRUE
Pengaspalan Jl. Diponegoro Gg Jie	-	1	Permanen	1	1	1	-	2014	-	-	0	APBD	41.933.850	-	-	-	kel kepatihan	1.3.4.1	NO	4.13.01.3.6	1.3.4.1	TRUE
Pengaspalan Jl. Diponegoro Gg Jie	-	1	Permanen	1	1	1	-	2015	-	-	0	APBD	42.012.975	-	-	-	kel kepatihan	1.3.4.1	NO	4.13.01.3.6	1.3.4.1	TRUE
Pengaspalan Jl.Gatot Subroto I	-	1	Permanen	1	1	1	-	2015	-	-	0	APBD	40.011.975	-	-	-	kel kepatihan	1.3.4.1	NO	4.13.01.3.6	1.3.4.1	TRUE
Pengaspalan Jl.Gatot Subroto IV	-	1	Permanen	1	1	1	-	2015	-	-	0	APBD	32.012.975	-	-	-	kel kepatihan	1.3.4.1	NO	4.13.01.3.6	1.3.4.1	TRUE
Pengaspalan Jl.Setia Budi	-	1	Permanen	1	1	1	-	2015	-	-	0	APBD	32.116.975	-	-	-	kel kepatihan	1.3.4.1	NO	4.13.01.3.6	1.3.4.1	TRUE
Pembangunan & Normalisasi Saluran	-	1	Permanen	1	1	1	-	2010	-	-	0	APBD	16.852.775	-	-	-	kel kepatihan	1.3.4.3	NO	4.14.01.4.4	1.3.4.3	TRUE
Pengaspalan Jl. Kartini	-	1	Permanen	1	1	1	-	2016	-	-	0	APBD	32.499.000	-	-	-	kel kepatihan	1.3.4.1	NO	4.13.01.3.6	1.3.4.1	TRUE
Pengaspalan	-	1	Permanen	1	1	1	-	2016	-	-	0	APBD	62.470.000	-	-	-	kel	1.3.4.1	NO	4.13.01.3.6	1.3.4.1	TRUE

**KECAMATAN KALIWATES**

**KABUPATEN JEMBER**

Jl. Gatot Subroto IV																	kepatihan					
Pengaspalan Jl.Gatot Subroto III	-	1	Permanen	1	1	1	-	2016	-	-	0	APBD	32.500.000	-	-	-	kel kepatihan	1.3.4.1	NO	4.13.01.3.6	1.3.4.1	TRUE
Pengaspalan Jl.Raden Patah VI	-	1	Permanen	1	1	1	-	2016	-	-	0	APBD	32.482.000	-	-	-	kel kepatihan	1.3.4.1	NO	4.13.01.3.6	1.3.4.1	TRUE
Pengaspalan Jl. Raden Patah VIII	-	1	Permanen	1	1	1	-	2016	-	-	0	APBD	37.164.000	-	-	-	kel kepatihan	1.3.4.1	NO	4.13.01.3.6	1.3.4.1	TRUE
Jalan Harsoyo	-	1	Permanen	1	1	1	-	2009	-	-	1	APBD	48.300.000	Bai k	Baik	Baik	kel mangli	1.3.4.1	NO	4.13.01.3.6	1.3.4.1	TRUE
Jalan Kauman	-	1	Permanen	1	1	1	-	2009	-	-	1	APBD	33.650.000	Bai k	Baik	Baik	kel mangli	1.3.4.1	NO	4.13.01.3.6	1.3.4.1	TRUE
Jalan M. Yasin	-	1	Permanen	1	1	1	-	2009	-	-	1	APBD	25.600.000	Bai k	Baik	Baik	kel mangli	1.3.4.1	NO	4.13.01.3.6	1.3.4.1	TRUE
Jalan Tanjung	-	1	Permanen	1	1	1	-	2010	-	-	1	APBD	49.182.865	Bai k	Baik	Baik	kel mangli	1.3.4.1	NO	4.13.01.3.6	1.3.4.1	TRUE
Jalan Cempaka	-	1	Permanen	1	1	1	-	2011	-	-	1	APBD	32.000.000	Bai k	Baik	Baik	kel mangli	1.3.4.1	NO	4.13.01.3.6	1.3.4.1	TRUE
Jalan Tanjung	-	1	Permanen	1	1	1	-	2011	-	-	1	APBD	72.121.100	Bai k	Baik	Baik	kel mangli	1.3.4.1	NO	4.13.01.3.6	1.3.4.1	TRUE
Jalan Tanjung	-	1	Permanen	1	1	1	-	2012	-	-	1	APBD	104.280.800	Bai k	Baik	Baik	kel mangli	1.3.4.1	NO	4.13.01.3.6	1.3.4.1	TRUE
Jalan Tanjung	-	1	Permanen	1	1	1	-	2013	-	-	1	APBD	97.846.000	Bai k	Baik	Baik	kel mangli	1.3.4.1	NO	4.13.01.3.6	1.3.4.1	TRUE
Saluran Drainase	-	1	Permanen	1	1	1	-	2013	-	-	1	APBD	30.815.000	Bai k	Baik	Baik	kel mangli	1.3.4.3	NO	4.14.01.4.4	1.3.4.3	TRUE
Jalan Tanjung	-	1	Permanen	1	1	1	-	2014	-	-	1	APBD	104.330.000	Bai k	Baik	Baik	kel mangli	1.3.4.1	NO	4.13.01.3.6	1.3.4.1	TRUE
Jalan Cempaka	-	1	Permanen	1	1	1	-	2014	-	-	1	APBD	34.405.000	Bai k	Baik	Baik	kel mangli	1.3.4.1	NO	4.13.01.3.6	1.3.4.1	TRUE
Jalan Harsoyo	-	1	Permanen	1	1	1	-	2015	-	-	1	APBD	138.880.500	Bai k	Baik	Baik	kel mangli	1.3.4.1	NO	4.13.01.3.6	1.3.4.1	TRUE
Jalan Lingkungan	-	1	Permanen	1	1	1	-	2016	-	-	1	APBD	199.301.000	Bai k	Baik	Baik	kel mangli	1.3.4.1	NO	4.13.01.3.6	1.3.4.1	TRUE
Jalan Desa	-	1	-	0	0	0	-	2009	-	-	0	-	122.678.000	B	B	B	kel sempusar i	1.3.4.1	NO	4.13.01.4.1	1.3.4.1	TRUE
Plengsengan Jln. Cadika (Km 1)	-	1	-	0	0	0	-	2010	-	-	0	-	24.862.000	-	-	-	kel sempusar i	1.3.4.1	NO	4.13.01.3.6	1.3.4.1	TRUE
Plengsengan &	-	1	-	0	0	0	-	2010	-	-	0	-	41.350.000	-	-	-	kel	1.3.4.1	NO	4.13.01.3.6	1.3.4.1	TRUE

KECAMATAN KALIWATES

KABUPATEN JEMBER

Pengaspalan Jln. Belakang Auto 2000																	sempusari					
Pengaspalan Jalan Candika	-	1	-	0	0	0	-	2010	-	-	0	-	47.763.850	-	-	-	kel sempusari	1.3.4.1	NO	4.13.01.3.6	1.3.4.1	TRUE
Konstruksi Jalan	-	1	-	0	0	0	-	2011	-	-	0	-	149.030.150	-	-	-	kel sempusari	1.3.4.1	NO	4.13.01.3.6	1.3.4.1	TRUE
Jalan Rw 013 Kelurahan Sempusari	-	1	-	0	0	0	-	2012	-	-	0	-	63.175.000	-	-	-	kel sempusari	1.3.4.1	NO	4.13.01.3.6	1.3.4.1	TRUE
Plengsengan Jl. Cadika (Km 3) Kelurahan Sempusari	-	1	-	0	0	0	-	2012	-	-	0	-	26.087.750	-	-	-	kel sempusari	1.3.4.1	NO	4.13.01.3.6	1.3.4.1	TRUE
Konstruksi Jalan (A)	-	1	-	0	0	0	-	2013	-	-	0	-	42.653.400	-	-	-	kel sempusari	1.3.4.1	NO	4.13.01.3.6	1.3.4.1	TRUE
Konstruksi Jalan (B)	-	1	-	0	0	0	-	2013	-	-	0	-	104.945.700	-	-	-	kel sempusari	1.3.4.1	NO	4.13.01.3.6	1.3.4.1	TRUE
Pengaspalan Jalan Sempusari	-	1	-	0	0	0	-	2014	-	-	0	-	43.292.550	-	-	-	kel sempusari	1.3.4.1	NO	4.13.01.3.6	1.3.4.1	TRUE
Pengaspalan Jalan Sempusari	-	1	-	0	0	0	-	2014	-	-	0	-	104.428.150	-	-	-	kel sempusari	1.3.4.1	NO	4.13.01.3.6	1.3.4.1	TRUE
Pengaspalan Jalan cadika dalam	-	1	-	0	0	0	-	2015	-	-	0	-	48.707.340	-	-	-	kel sempusari	1.3.4.1	NO	4.13.01.3.6	1.3.4.1	TRUE
Pengaspalan Jalan durbugen	-	1	-	0	0	0	-	2015	-	-	0	-	48.567.340	-	-	-	kel sempusari	1.3.4.1	NO	4.13.01.3.6	1.3.4.1	TRUE
Pengaspalan Jalan hayamwuruk	-	1	-	0	0	0	-	2015	-	-	0	-	48.489.340	-	-	-	kel sempusari	1.3.4.1	NO	4.13.01.3.6	1.3.4.1	TRUE
Pengaspalan Jalan lumba lumba IV	-	1	-	0	0	0	-	2015	-	-	0	-	49.167.340	-	-	-	kel sempusari	1.3.4.1	NO	4.13.01.3.6	1.3.4.1	TRUE
Penahan dinding jalan jln cadika	-	1	-	0	0	0	-	2015	-	-	0	-	48.618.340	-	-	-	kel sempusari	1.3.4.1	NO	4.13.01.3.6	1.3.4.1	TRUE
Pemb Jalan Lumba-Lumba	-	1	-	0	0	0	-	2016	-	-	0	-	108.802.059	-	-	-	kel sempusari	1.3.4.1	NO	4.13.01.3.6	1.3.4.1	TRUE

KECAMATAN KALIWATES

KABUPATEN JEMBER

1																	i					
Pemb Jalan Cadika	-	1	-	0	0	0	-	2016	-	-	0	-	44.656.872	-	-	-	kel sempusari	1.3.4.1	NO	4.13.01.3.6	1.3.4.1	TRUE
Pemb Jalan Ikan Paus	-	1	-	0	0	0	-	2016	-	-	0	-	43.352.069	-	-	-	kel sempusari	1.3.4.1	NO	4.13.01.3.6	1.3.4.1	TRUE
Jalan Kabupaten	-	1	Permanen	1	1	1	-	2008	-	-	1	APBD II	578.644.500	baik	baik	baik	kec kaliwates	1.3.4.1	NO	4.13.01.3.6	1.3.4.1	TRUE
Jalan Kabupaten	-	1	Permanen	1	1	1	-	2009	-	-	1	APBD II	238.498.000	baik	baik	baik	kec kaliwates	1.3.4.1	NO	4.13.01.3.6	1.3.4.1	TRUE
Jln. Arowana Gg. Patihan Kel. Kebonagung	-	1	Permanen	1	1	1	-	2010	-	-	1	APBD II	43.468.431	baik	baik	baik	kec kaliwates	1.3.4.1	NO	4.13.01.3.6	1.3.4.1	TRUE
Jln. Cokroaminoto III Kel. Jember Kidul	-	1	Permanen	1	1	1	-	2010	-	-	1	APBD II	131.540.899	baik	baik	baik	kec kaliwates	1.3.4.1	NO	4.13.01.3.6	1.3.4.1	TRUE
Jln. Imam Bonjol Gg Masjid Kel. Tegal Besar	-	1	Permanen	1	1	1	-	2010	-	-	1	APBD II	53.243.235	baik	baik	baik	kec kaliwates	1.3.4.1	NO	4.13.01.3.6	1.3.4.1	TRUE
Jalan Konstruksi Jalan	-	1	Permanen	1	1	1	-	2011	-	-	1	APBD II	297.918.500	baik	baik	baik	kec kaliwates	1.3.4.1	NO	4.13.01.3.6	1.3.4.1	TRUE
Jalan Paving Jalan Lingkungan Kedungpiring	-	1	Permanen	1	1	1	-	2012	-	-	1	APBD II	47.328.000	baik	baik	baik	kec kaliwates	1.3.4.1	NO	4.13.01.3.6	1.3.4.1	TRUE
Jalan Jalan Trunojoyo IX Kelurahan Kapatihan	-	1	Permanen	1	1	1	-	2012	-	-	1	APBD II	55.109.000	baik	baik	baik	kec kaliwates	1.3.4.1	NO	4.13.01.3.6	1.3.4.1	TRUE
Jalan Jalan Arowana Gang Patihan	-	1	Permanen	1	1	1	-	2012	-	-	1	APBD II	56.704.000	baik	baik	baik	kec kaliwates	1.3.4.1	NO	4.13.01.3.6	1.3.4.1	TRUE
Pengaspalan Jalan Arowana Gg Pandebesri	-	1	Permanen	1	1	1	-	2013	-	-	1	APBD II	69.336.390	baik	baik	baik	kec kaliwates	1.3.4.1	NO	4.13.01.3.6	1.3.4.1	TRUE
Pengaspalan Jalan Gajah Mada Gg XXXI	-	1	Permanen	1	1	1	-	2013	-	-	1	APBD II	69.571.890	baik	baik	baik	kec kaliwates	1.3.4.1	NO	4.13.01.3.6	1.3.4.1	TRUE

KECAMATAN KALIWATES

KABUPATEN JEMBER

Paving Jalan Lingkungan Krajan Barat	-	1	Permanen	1	1	1	-	2013	-	-	1	APBD II	65.456.890	baik	baik	baik	kec kaliwates	1.3.4.1	NO	4.13.01.3.6	1.3.4.1	TRUE
Paving Jalan Hayam Wuruk Gg XIX	-	1	Permanen	1	1	1	-	2013	-	-	1	APBD II	49.684.890	baik	baik	baik	kec kaliwates	1.3.4.1	NO	4.13.01.3.6	1.3.4.1	TRUE
Pengaspalan Jalan Lingkungan Wonosari	-	1	Permanen	1	1	1	-	2013	-	-	1	APBD II	39.001.890	baik	baik	baik	kec kaliwates	1.3.4.1	NO	4.13.01.3.6	1.3.4.1	TRUE
Pengaspalan Jalan Diponegoro	-	1	Permanen	1	1	1	-	2014	-	-	1	APBD II	49.642.525	baik	baik	baik	kec kaliwates	1.3.4.1	NO	4.13.01.3.6	1.3.4.1	TRUE
Pengaspalan Jalan Lingkr. Gumuk Bago	-	1	Permanen	1	1	1	-	2014	-	-	1	APBD II	88.892.525	baik	baik	baik	kec kaliwates	1.3.4.1	NO	4.13.01.3.6	1.3.4.1	TRUE
Pengaspalan Jalan Kertanegara VII	-	1	Permanen	1	1	1	-	2014	-	-	1	APBD II	73.142.525	baik	baik	baik	kec kaliwates	1.3.4.1	NO	4.13.01.3.6	1.3.4.1	TRUE
Pengaspalan Jalan Gajah Mada XXXI	-	1	Permanen	1	1	1	-	2014	-	-	1	APBD II	81.692.525	baik	baik	baik	kec kaliwates	1.3.4.1	NO	4.13.01.3.6	1.3.4.1	TRUE
Pengaspalan Jalan Cadika Dalam	-	1	Permanen	1	1	1	-	2015	-	-	1	APBD II	82.807.420	baik	baik	baik	kec kaliwates	1.3.4.1	NO	4.13.01.3.6	1.3.4.1	TRUE
Pengaspalan Jalan Lingkr. Kedungpiring	-	1	Permanen	1	1	1	-	2015	-	-	1	APBD II	75.507.420	baik	baik	baik	kec kaliwates	1.3.4.1	NO	4.13.01.3.6	1.3.4.1	TRUE
Pengaspalan Jalan Padat karya II	-	1	Permanen	1	1	1	-	2015	-	-	1	APBD II	56.757.420	baik	baik	baik	kec kaliwates	1.3.4.1	NO	4.13.01.3.6	1.3.4.1	TRUE
Pengaspalan Jalan Nusantara Blok GB-GC	-	1	Permanen	1	1	1	-	2015	-	-	1	APBD II	55.477.420	baik	baik	baik	kec kaliwates	1.3.4.1	NO	4.13.01.3.6	1.3.4.1	TRUE
Pengaspalan Jalan Sunan Bonang	-	1	Permanen	1	1	1	-	2015	-	-	1	APBD II	97.202.420	baik	baik	baik	kec kaliwates	1.3.4.1	NO	4.13.01.3.6	1.3.4.1	TRUE
Bangunan Air Drainase	-	1	Permanen	1	1	1	-	2008	-	-	1	APBD II	45.262.300	baik	baik	baik	kec kaliwates	1.3.4.10	NO	4.14.08.2.2	1.3.4.10	TRUE
Pengaspalan Jl. Gajah Mada XIV	-	1	Permanen	1	1	1	-	2016	-	-	1	APBD II	84.160.000	baik	baik	baik	kec kaliwates	1.3.4.1	NO	4.13.01.3.6	1.3.4.1	TRUE

**KECAMATAN KALIWATES**

**KABUPATEN JEMBER**

Pengaspalan Jl. Jum'at	-	1	Permanen	1	1	1	-	2016	-	-	1	APBD II	114.160.000	baik	baik	baik	kec kaliwates	1.3.4.1	NO	4.13.01.3.6	1.3.4.1	TRUE
Pengaspalan Jl. Sunan Bonang	-	1	Permanen	1	1	1	-	2016	-	-	1	APBD II	99.160.000	baik	baik	baik	kec kaliwates	1.3.4.1	NO	4.13.01.3.6	1.3.4.1	TRUE
Lapen Aspal Lingk. Gumuk Bago	-	1	LAPEN ASPAL	0	0	0	Lingk. Gumuk bago	2009	027/02/spk/35.09.01.2007/2009	-	0	APBD 2009	38.571.666	RB	RB	RB	kel tegal besar	1.3.4.1	NO	4.13.01.3.6	1.3.4.1	TRUE
Lapen Aspal Lingk. Tumpengsari	-	1	LAPEN ASPAL	0	0	0	Lingk. Tumpengsari	2009	027/02/spk/35.09.01.2007/2009	-	0	APBD 2009	38.571.666	KB	KB	KB	kel tegal besar	1.3.4.1	NO	4.13.01.3.6	1.3.4.1	TRUE
Lapen Aspal Lingk. Muktisari	-	1	LAPEN ASPAL	0	0	0	Lingk. Muktisari	2009	027/02/spk/35.09.01.2007/2009	-	0	APBD 2009	38.571.667	KB	KB	KB	kel tegal besar	1.3.4.1	NO	4.13.01.3.6	1.3.4.1	TRUE
Lapen Aspal Lingk. Kebun Indah	-	1	LAPEN ASPAL	0	0	0	Lingk. Kebun Indah	2010	027/02/spk/35.09.01.2007/2010	-	0	APBD 2010	39.200.000	B	B	B	kel tegal besar	1.3.4.1	NO	4.13.01.3.6	1.3.4.1	TRUE
Lapen Aspal Lingk. Gumuksari	-	1	LAPEN ASPAL	0	0	0	Lingk. Gumuksari	2010	027/02/spk/01.2007/2010	-	0	APBD 2010	46.569.404	B	B	B	kel tegal besar	1.3.4.1	NO	4.13.01.3.6	1.3.4.1	TRUE
Lapen Aspal Lingk. Gumukbago	-	1	LAPEN ASPAL	0	0	0	Lingk. Gumukbago	2011	027/01/spk/35.09.01.2007/2011	-	0	APBD 2011	48.072.117	B	B	B	kel tegal besar	1.3.4.1	NO	4.13.01.3.6	1.3.4.1	TRUE
Lapen Aspal Lingk. Kedung Piring	-	1	LAPEN ASPAL	0	0	0	Lingk. Kedung Piring	2011	027/02/spk/35.09.01.2007/	-	0	APBD 2011	48.072.117	KB	KB	KB	kel tegal besar	1.3.4.1	NO	4.13.01.3.6	1.3.4.1	TRUE

KECAMATAN KALIWATES

KABUPATEN JEMBER

								2011														
Paving Lingk. Krajan Timur	-	1	PAVING	0	0	0	Lingk. Krajan Timur	2011	027/03/spk/35.09.01.2007/2011	-	0	APBD 2011	48.072.117	B	B	B	kel tegal besar	1.3.4.1	NO	4.13.01.3.6	1.3.4.1	TRUE
Lapen Aspal Lingk. Muktisari	-	1	LAPEN ASPAL	0	0	0	Lingk. Muktisari	2012	027/03/SPK/01.2007/2012	-	0	APBD 2012	45.075.000	B	B	B	kel tegal besar	1.3.4.1	NO	4.13.01.3.6	1.3.4.1	TRUE
Lapen Aspal Lingk. Karang Anyar	-	1	LAPEN ASPAL	0	0	0	Lingk. Karang Anyar	2012	027/01/SPK/01.2007/2012	-	0	APBD 2012	45.097.000	B	B	B	kel tegal besar	1.3.4.1	NO	4.13.01.3.6	1.3.4.1	TRUE
Lapen Aspal Lingk. Tumpengsari	-	1	LAPEN ASPAL	0	0	0	Lingk. Tumpeng	2012	027/02/SPK/01.2007/2012	-	0	APBD 2012	58.466.850	B	B	B	kel tegal besar	1.3.4.1	NO	4.13.01.3.6	1.3.4.1	TRUE
Lapen Aspal Lingk. Krajan Barat	-	1	LAPEN ASPAL	0	0	0	Lingk. Krajan Barat	2013	027/01/SPK/01.2007/2013	-	0	APBD 2013	74.082.250	B	B	B	kel tegal besar	1.3.4.1	NO	4.13.01.3.6	1.3.4.1	TRUE
Lapen Aspal Lingk. Krajan Timur	-	1	LAPEN ASPAL	0	0	0	Lingk. Kebun Indah	2013	027/01/SPK/01.2007/2013	-	0	APBD 2013	73.032.250	B	B	B	kel tegal besar	1.3.4.1	NO	4.13.01.3.6	1.3.4.1	TRUE
Lapen Aspal Lingk. Gumuk Bago	-	1	LAPEN ASPAL	0	0	0	Lingk. Gumuk Bago	2014	027/34/SPK/01.2007/2013	-	0	APBD 2014	74.761.800	B	B	B	kel tegal besar	1.3.4.1	NO	4.13.01.3.6	1.3.4.1	TRUE
Lapen Aspal Lingk. Kedung Piring	-	1	LAPEN ASPAL	0	0	0	Lingk. Kedung Piring	2014	027/501/SPK/01.2007/2013	-	0	APBD 2014	74.819.500	B	B	B	kel tegal besar	1.3.4.1	NO	4.13.01.3.6	1.3.4.1	TRUE
Paving Lingk. Kedung Piring	-	1	PAVINGISASI	0	0	0	Lingk. Kedung	2015	027/96/SPK	-	0	APBD 2015	72.383.850	B	B	B	kel tegal besar	1.3.4.1	NO	4.13.01.3.6	1.3.4.1	TRUE

KECAMATAN KALIWATES

KABUPATEN JEMBER

							g Piring		/01.2 007/2 015													
Paving Jl. Basuki rahmat	-	1	PAVINGISA SI	0	0	0	Jl. Basuki Rahm at	2015	027/6 4/SPK /01.2 007/2 015	-	0	APBD 2015	72.379.850	B	B	B	kel tegal besar	1.3.4.1	NO	4.13.01.3.6	1.3.4.1	TRUE
Pavingisasi Lingk. Kedung Piring	-	1	PAVINGISA SI	0	0	0	Lingk. Kedun g Piring	2016	027/1 33/SP K/01. 2007/ 2015	-	0	APBD 2016	70.718.000	B	B	B	kel tegal besar	1.3.4.1	NO	4.13.01.3.6	1.3.4.1	TRUE
Pavingisasi Lingk. Muktisari	-	1	PAVINGISA SI	0	0	0	Lingk. Mukti sari	2016	027/8 1/SPK /01.2 007/2 015	-	0	APBD 2016	69.771.000	B	B	B	kel tegal besar	1.3.4.1	NO	4.13.01.3.6	1.3.4.1	TRUE
Pavingisasi Lingk. Basuki Rahmat	-	1	PAVINGISA SI	0	0	0	Lingk. Basuki Rahm at	2016	027/6 8/SPK /01.2 007/2 015	-	0	APBD 2016	58.802.000	B	B	B	kel tegal besar	1.3.4.1	NO	4.13.01.3.6	1.3.4.1	TRUE
JALAN DESA	-	1	Permanen	1	1	1	-	2009	-	-	1	APBD II	112.730.000	Bai k	Baik	Baik	kel jember kidul	1.3.4.1	NO	4.13.01.4.1	1.3.4.1	TRUE
JALAN DESA	-	1	Permanen	1	1	1	-	2010	-	-	1	APBD II	86.790.300	Bai k	Baik	Baik	kel jember kidul	1.3.4.1	NO	4.13.01.4.1	1.3.4.1	TRUE
KONSTRUKSI JALAN	-	1	Permanen	1	1	1	-	2011	-	-	1	APBD II	148.595.500	Bai k	Baik	Baik	kel jember kidul	1.3.4.1	NO	4.13.01.3.6	1.3.4.1	TRUE
pengaspalan jalan Kenanga III	-	1	Permanen	1	1	1	-	2012	-	-	1	APBD II	40.043.000	Bai k	Baik	Baik	kel jember kidul	1.3.4.1	NO	4.13.01.3.6	1.3.4.1	TRUE
pengaspalan jalan Kertabumi IV	-	1	Permanen	1	1	1	-	2012	-	-	1	APBD II	48.347.000	Bai k	Baik	Baik	kel jember kidul	1.3.4.1	NO	4.13.01.3.6	1.3.4.1	TRUE
pengaspalan jalan Kenanga VI	-	1	Permanen	1	1	1	-	2012	-	-	1	APBD II	60.513.350	Bai k	Baik	Baik	kel jember kidul	1.3.4.1	NO	4.13.01.3.6	1.3.4.1	TRUE
Konstruksi Jalan	-	1	Permanen	1	1	1	-	2013	-	-	1	APBD II	4.446.000	Bai k	Baik	Baik	kel jember kidul	1.3.4.1	YES	4.13.01.3.6	1.3.4.1	TRUE

KECAMATAN KALIWATES

KABUPATEN JEMBER

Konstruksi Jalan	-	1	Permanen	1	1	1	-	2013	-	-	1	APBD II	5.928.000	Baik	Baik	Baik	kel jember kidul	1.3.4.1	YES	4.13.01.3.6	1.3.4.1	TRUE
Konstruksi Jalan	-	1	Permanen	1	1	1	-	2013	-	-	1	APBD II	40.549.000	Baik	Baik	Baik	kel jember kidul	1.3.4.1	NO	4.13.01.3.6	1.3.4.1	TRUE
Konstruksi Jalan	-	1	Permanen	1	1	1	-	2013	-	-	1	APBD II	47.208.500	Baik	Baik	Baik	kel jember kidul	1.3.4.1	NO	4.13.01.3.6	1.3.4.1	TRUE
Konstruksi Jalan	-	1	Permanen	1	1	1	-	2013	-	-	1	APBD II	48.443.000	Baik	Baik	Baik	kel jember kidul	1.3.4.1	NO	4.13.01.3.6	1.3.4.1	TRUE
Pengaspalan Jl. Kenanga I Jbr	-	1	Permanen	1	1	1	-	2014	-	-	1	APBD II	51.019.734	Baik	Baik	Baik	kel jember kidul	1.3.4.1	NO	4.13.01.3.6	1.3.4.1	TRUE
Pengaspalan Jl. Kenanga VI Jbr	-	1	Permanen	1	1	1	-	2014	-	-	1	APBD II	45.939.733	Baik	Baik	Baik	kel jember kidul	1.3.4.1	NO	4.13.01.3.6	1.3.4.1	TRUE
Pengaspalan Jl. Melati XIV Jbr	-	1	Permanen	1	1	1	-	2014	-	-	1	APBD II	48.799.732	Baik	Baik	Baik	kel jember kidul	1.3.4.1	NO	4.13.01.3.6	1.3.4.1	TRUE
Pengaspalan Jalan RW.028	-	1	Permanen	1	1	1	-	2015	-	-	1	APBD II	50.070.900	Baik	Baik	Baik	kel jember kidul	1.3.4.1	NO	4.13.01.3.6	1.3.4.1	TRUE
Pengaspalan Jl. Sunan Muria	-	1	Permanen	1	1	1	-	2015	-	-	1	APBD II	46.410.900	Baik	Baik	Baik	kel jember kidul	1.3.4.1	NO	4.13.01.3.6	1.3.4.1	TRUE
Pengaspalan Jl. Kenanga RW. 19	-	1	Permanen	1	1	1	-	2015	-	-	1	APBD II	49.270.900	Baik	Baik	Baik	kel jember kidul	1.3.4.1	NO	4.13.01.3.6	1.3.4.1	TRUE
Pengaspalan Jl. Sunan Muria Jember	-	1	Permanen	1	1	1	-	2016	-	-	0	APBD II	50.429.669	Baik	Baik	Baik	kel jember kidul	1.3.4.1	NO	4.13.01.3.6	1.3.4.1	TRUE
Pengaspalan Jl. Melati RW.028	-	1	Permanen	1	1	1	-	2016	-	-	0	APBD II	47.711.381	Baik	Baik	Baik	kel jember kidul	1.3.4.1	NO	4.13.01.3.6	1.3.4.1	TRUE
Pengaspalan Jl. Melati RW.029	-	1	Permanen	1	1	1	-	2016	-	-	0	APBD II	49.059.652	Baik	Baik	Baik	kel jember kidul	1.3.4.1	NO	4.13.01.3.6	1.3.4.1	TRUE
Pengaspalan Jl. Hos Cokroaminoto RW. 34	-	1	-	0	0	0	-	2016	-	-	0	APBD II	47.461.299	Baik	Baik	Baik	kel jember kidul	1.3.4.1	NO	4.13.01.3.6	1.3.4.1	TRUE
Jl. Kabupaten	-	1	Jalan	0	3	0	Jln Terata	2009	-	-	0	-	108.210.000	Baik	Baik	Baik	kel kaliwates	1.3.4.1	NO	4.13.01.3.6	1.3.4.1	TRUE

KECAMATAN KALIWATES

KABUPATEN JEMBER

							i VII															
Jl. Gajah Mada XXVI	-	1	Jalan	0	3	0	Jln. Gajah Mada XXVI	2010	1	Hak Pakai	0	APBD	33.775.000	Baik	Baik	Baik	kel kaliwates	1.3.4.1	NO	4.13.01.3.6	1.3.4.1	TRUE
Jl. Gajah Mada XIV	-	1	Jalan	0	3	0	Jln. Gajah Mada XIV	2010	2	Hak Pakai	0	APBD	32.772.000	Baik	Baik	Baik	kel kaliwates	1.3.4.1	NO	4.13.01.3.6	1.3.4.1	TRUE
Jl. Gajah Mada XXV	-	1	Jalan	0	3	0	Jln. Gajah Mada XXV	2010	2	Hak Pakai	0	APBD	41.050.600	Baik	Baik	Baik	kel kaliwates	1.3.4.1	NO	4.13.01.3.6	1.3.4.1	TRUE
Kontruksi Jalan	-	1	-	0	0	0	-	2011	-	-	0	-	121.026.000	Baik	Baik	Baik	kel kaliwates	1.3.4.1	NO	4.13.01.3.6	1.3.4.1	TRUE
Jl. Imam Bonjol VI	-	1	Jalan	0	3	0	Jln. Imam Bonjol VI	2012	1	Hak Pakai	0	APBD	47.362.600	Baik	Baik	Baik	kel kaliwates	1.3.4.1	NO	4.13.01.3.6	1.3.4.1	TRUE
Jl. Teratai VII	-	1	Jalan	0	3	0	Jln. Teratai VII	2012	1	Hak Pakai	0	APBD	30.576.500	Baik	Baik	Baik	kel kaliwates	1.3.4.1	NO	4.13.01.3.6	1.3.4.1	TRUE
Jl. Hayam Wuruk I dan II	-	1	Jalan	0	3	0	Jln. Hayam Wuruk I dan II	2012	2	Hak Pakai	0	APBD	37.560.000	Baik	Baik	Baik	kel kaliwates	1.3.4.1	NO	4.13.01.3.6	1.3.4.1	TRUE
Kontruksi Jalan	-	1	-	0	0	0	-	2013	-	-	0	-	4.095.000	Baik	Baik	Baik	kel kaliwates	1.3.4.1	YES	4.13.01.3.6	1.3.4.1	TRUE
Kontruksi Jalan	-	1	-	0	0	0	-	2013	-	-	0	-	5.460.000	Baik	Baik	Baik	kel kaliwates	1.3.4.1	YES	4.13.01.3.6	1.3.4.1	TRUE
Jl. Imam Bonjol VII	-	1	Jalan	0	3	0	Jln. Imam Bonjol Gg. 7	2013	3	Hak Pakai	0	APBD	37.197.500	Baik	Baik	Baik	kel kaliwates	1.3.4.1	NO	4.13.01.3.6	1.3.4.1	TRUE
Jl. Hayam Wuruk I	-	1	Jalan	0	3	0	Jln. Hayam Wuruk I	2013	1	Hak Pakai	0	APBD	48.560.000	Baik	Baik	Baik	kel kaliwates	1.3.4.1	NO	4.13.01.3.6	1.3.4.1	TRUE
Jl. Jaya Negara VIII	-	1	Jalan	0	3	0	Jln. Jaya Negara Gg.	2013	2	Hak Pakai	0	APBD	49.560.000	Baik	Baik	Baik	kel kaliwates	1.3.4.1	NO	4.13.01.3.6	1.3.4.1	TRUE

KECAMATAN KALIWATES

KABUPATEN JEMBER

							8															
Jl. Hayam Wuruk	-	1	Jalan	0	3	0	Jln. Hayam Wuruk	2014	3	Hak Pakai	0	APBD	72.837.900	Baik	Baik	Baik	kel kaliwates	1.3.4.1	NO	4.13.01.3.6	1.3.4.1	TRUE
Jl. Karang Waru	-	1	Jalan	0	3	0	Jln. Karang Waru	2014	38	Hak Pakai	0	APBD	37.947.900	Baik	Baik	Baik	kel kaliwates	1.3.4.1	NO	4.13.01.3.6	1.3.4.1	TRUE
Jl. Gajah Mada	-	1	Jalan	0	3	0	Jln. Gajah Mada	2014	38	Hak Pakai	0	APBD	37.927.900	Baik	Baik	Baik	kel kaliwates	1.3.4.1	NO	4.13.01.3.6	1.3.4.1	TRUE
Jl. Gajah Mada XIV	-	1	Jalan	0	0	0	Jl. Gajah Mada XIV	2015	-	-	0	APBD	33.611.000	Baik	Baik	Baik	kel kaliwates	1.3.4.1	NO	4.13.01.3.6	1.3.4.1	TRUE
Jl. Imam Bonjol	-	1	Jalan	0	0	0	Jl. Imam Bonjol	2015	-	-	0	APBD	32.068.000	Baik	Baik	Baik	kel kaliwates	1.3.4.1	NO	4.13.01.3.6	1.3.4.1	TRUE
Jl. Karang Waru	-	1	Jalan	0	0	0	Jl. Karangwaru	2015	-	-	0	APBD	32.064.900	Baik	Baik	Baik	kel kaliwates	1.3.4.1	NO	4.13.01.3.6	1.3.4.1	TRUE
Paving Jl. Hayam Wuruk III	-	1	Jalan	0	0	0	Jl. Hayamwuruk I	2016	-	-	0	APBD	48.301.200	Baik	Baik	Baik	kel kaliwates	1.3.4.1	NO	4.13.01.3.6	1.3.4.1	TRUE
Paving Jl. Imam Bonjol	-	1	Jalan	0	0	0	Jl. Imam Bonjol	2016	-	-	0	APBD	48.350.100	Baik	Baik	Baik	kel kaliwates	1.3.4.1	NO	4.13.01.3.6	1.3.4.1	TRUE
Paving Jl. Teratai	-	1	Jalan	0	0	0	Jl. Teratai	2016	-	-	0	APBD	49.389.300	Baik	Baik	Baik	kel kaliwates	1.3.4.1	NO	4.13.01.3.6	1.3.4.1	TRUE
Paving Jl. Gajah Mada XII	-	1	Jalan	0	0	0	Jl. Gajah Mada XII	2016	-	-	0	APBD	50.564.400	Baik	Baik	Baik	kel kaliwates	1.3.4.1	NO	4.13.01.3.6	1.3.4.1	TRUE
JALAN KONSTRUKSI JALAN	-	1	-	0	0	0	-	2011	-	-	0	APBD II	136.184.150	B	B	B	kel kebonagunng	1.3.4.1	NO	4.13.01.3.6	1.3.4.1	TRUE
JALAN JALAN KABUPATEN	-	1	-	0	0	0	-	2010	-	-	0	APBD II	30.160.000	B	B	B	kel kebonagunng	1.3.4.1	NO	4.13.01.3.6	1.3.4.1	TRUE

KECAMATAN KALIWATES

KABUPATEN JEMBER

JALAN JALAN KABUPATEN	-	1	-	0	0	0	-	2010	-	-	0	APBD II	43.500.000	B	B	B	kel kebonagunng	1.3.4.1	NO	4.13.01.3.6	1.3.4.1	TRUE
JALAN JALAN KABUPATEN	-	1	-	0	0	0	-	2010	-	-	0	APBD II	50.513.600	B	B	B	kel kebonagunng	1.3.4.1	NO	4.13.01.3.6	1.3.4.1	TRUE
PENGASPALAN JL. PADAT KARYA II	-	1	-	65	3	163	Jl. Pdt Karya RW.1 Lingk. G. Taman	2012	-	-	0	APBD II	32.670.000	B	B	B	kel kebonagunng	1.3.4.1	NO	4.13.01.3.6	1.3.4.1	TRUE
PEMAVINGAN JL.AROWANA V RW.V	-	1	-	200	9	271	RW.5 Lingk. Geban g Waru	2012	-	-	0	APBD II	34.692.000	B	B	B	kel kebonagunng	1.3.4.1	NO	4.13.01.3.6	1.3.4.1	TRUE
PEMAVINGAN JL. KE POS PAUD A. 43	-	1	-	80	19	171	RW.VII Lingk. Geban g Waru	2012	-	-	0	APBD II	23.780.000	B	B	B	kel kebonagunng	1.3.4.1	NO	4.13.01.3.6	1.3.4.1	TRUE
PEMAVINGAN JL.RT.1 RW.1	-	1	-	195	2	239	RW.I RT.1 Lingk. Geban g Taman	2012	-	-	0	APBD II	47.729.850	B	B	B	kel kebonagunng	1.3.4.1	NO	4.13.01.3.6	1.3.4.1	TRUE
JALAN JALAN DESA	-	1	-	0	0	0	-	2009	-	-	0	APBD II	108.085.000	B	B	B	kel kebonagunng	1.3.4.1	NO	4.13.01.3.6	1.3.4.1	TRUE
Paving Jl. RT.5 RW.6	-	1	sd	187	9	1683	RW. 6 Lingk. Geban g Waru	2013	-	-	0	APBD II	47.984.800	B	B	B	kel kebonagunng	1.3.4.1	NO	4.13.01.3.6	1.3.4.1	TRUE
Paving Pos PAUD Aster 43	-	1	sd	133	2	267	RW. 7 Lingk. Geban g Waru	2013	-	-	0	APBD II	51.995.300	B	B	B	kel kebonagunng	1.3.4.1	NO	4.13.01.3.6	1.3.4.1	TRUE
Paving RW.1 Lingk. Gebang Taman	-	1	-	201	3	503	RW. 1 Lingk. Geban g	2013	-	-	0	APBD II	45.008.500	B	B	B	kel kebonagunng	1.3.4.1	NO	4.13.01.3.6	1.3.4.1	TRUE

KECAMATAN KALIWATES

KABUPATEN JEMBER

							Taman																
Pengaspalan Jalan Padat Karya II	-	1	-	0	0	0	-	2014	-	-	0	APBD II	42.812.150	B	B	B	kel kebonagunng	1.3.4.1	NO	4.13.01.3.6	1.3.4.1	TRUE	
Paving jalan Gebang Waru	-	1	-	0	0	0	-	2014	-	-	0	APBD II	45.242.150	B	B	B	kel kebonagunng	1.3.4.1	NO	4.13.01.3.6	1.3.4.1	TRUE	
Paving Jalan Gebang Taman	-	1	-	0	0	0	-	2014	-	-	0	APBD II	32.297.150	B	B	B	kel kebonagunng	1.3.4.1	NO	4.13.01.3.6	1.3.4.1	TRUE	
Paving Pos PAUD Aster 43	-	1	-	0	0	0	-	2014	-	-	0	APBD II	27.352.150	B	B	B	kel kebonagunng	1.3.4.1	NO	4.13.01.3.6	1.3.4.1	TRUE	
pengaspalan Jalan RW/01	-	1	-	0	0	0	RW.01 Linkg. Gebang Taman	2015	-	-	0	APBD II	105.722.300	B	B	B	kel kebonagunng	1.3.4.1	NO	4.13.01.3.6	1.3.4.1	TRUE	
Pengaspalan Jalan Padat Karya II	-	1	-	0	0	0	Lingk. Gebang Waru	2015	-	-	0	APBD II	118.760.300	B	B	B	kel kebonagunng	1.3.4.1	NO	4.13.01.3.6	1.3.4.1	TRUE	
Pengaspalan Jl. Arowana RW. 01	-	1	-	121	3	303	Lingk. Gebang Taman	2016	-	-	0	APBD II	62.966.721	B	B	B	kel kebonagunng	1.3.4.1	NO	4.13.01.3.6	1.3.4.1	TRUE	
Pengaspalan RW 05 Link. Gebng waru	-	1	-	199	3	498	Lingk. Gebang Waru	2016	-	-	0	APBD II	135.663.279	B	B	B	kel kebonagunng	1.3.4.1	NO	4.13.01.3.6	1.3.4.1	TRUE	
Jalan Desa	-	1	Permanen	1	1	1	-	2009	-	-	0	APBD II	108.050.000	-	-	-	kel kepatihan	1.3.4.1	NO	4.13.01.3.6	1.3.4.1	TRUE	
Pengaspalan Jl. Wahid hasyim VI	-	1	Permanen	1	1	1	-	2010	-	-	0	APBD II	30.950.000	-	-	-	kel kepatihan	1.3.4.1	NO	4.13.01.3.6	1.3.4.1	TRUE	
Pengaspalan Jl.raden patah II	-	1	Permanen	1	1	1	-	2010	-	-	0	APBD II	39.326.500	-	-	-	kel kepatihan	1.3.4.1	NO	4.13.01.3.6	1.3.4.1	TRUE	
Kontruksi Jalan	-	1	Permanen	1	1	1	-	2011	-	-	0	APBD II	148.914.150	-	-	-	kel kepatihan	1.3.4.1	NO	4.13.01.3.6	1.3.4.1	TRUE	
Pengaspalan Jl.K.H.Wahid Hasyim XVII Blok II	-	1	Permanen	1	1	1	-	2012	-	-	0	APBD II	32.259.000	-	-	-	kel kepatihan	1.3.4.1	NO	4.13.01.3.6	1.3.4.1	TRUE	

**KECAMATAN KALIWATES**

**KABUPATEN JEMBER**

Pengaspalan Jl.Dr.Sutomo XII	-	1	Permanen	1	1	1	-	2012	-	-	0	APBD II	36.000.000	-	-	-	kel kepatihan	1.3.4.1	NO	4.13.01.3.6	1.3.4.1	TRUE
Pengaspalan Jl. Trunojoyo V	-	1	Permanen	1	1	1	-	2012	-	-	0	APBD II	56.843.300	-	-	-	kel kepatihan	1.3.4.1	NO	4.13.01.3.6	1.3.4.1	TRUE
Pengaspalan Jl.K.H.Wahid Hasyim XVII Blok I	-	1	Permanen	1	1	1	-	2012	-	-	0	APBD II	28.341.000	-	-	-	kel kepatihan	1.3.4.1	NO	4.13.01.3.6	1.3.4.1	TRUE
Konstruksi Jalan	-	1	Permanen	1	1	1	-	2013	-	-	0	APBD II	31.620.700	-	-	-	kel kepatihan	1.3.4.1	NO	4.13.01.3.6	1.3.4.1	TRUE
Konstruksi jalan	-	1	Permanen	1	1	1	-	2013	-	-	0	APBD II	36.530.475	-	-	-	kel kepatihan	1.3.4.1	NO	4.13.01.3.6	1.3.4.1	TRUE
Konstruksi Jalan	-	1	Permanen	1	1	1	-	2013	-	-	0	APBD II	39.383.025	-	-	-	kel kepatihan	1.3.4.1	NO	4.13.01.3.6	1.3.4.1	TRUE
Konstruksi Jalan	-	0	Permanen	1	1	1	-	2013	-	-	0	APBD	1.976.000	-	-	-	kel kepatihan	1.3.4.1	-	4.13.01.3.6	1.3.4.1	TRUE
Konstruksi Jalan	-	0	Permanen	1	1	1	-	2013	-	-	0	APBD	5.940.000	-	-	-	kel kepatihan	1.3.4.1	-	4.13.01.3.6	1.3.4.1	TRUE
Konstruksi Jalan	-	1	Permanen	1	1	1	-	2013	-	-	0	APBD	26.822.300	-	-	-	kel kepatihan	1.3.4.1	NO	4.13.01.3.6	1.3.4.1	TRUE



Kesimpulan:

Sarana prasarana/fasilitas pendukung kelancaran tugas pokok dan fungsi Kecamatan Kaliwates dari KIB A sampai dengan KIB D termasuk dalam rangka optimalisasi pelayanan kepada masyarakat sudah cukup memadai namun harus dipelihara secara rutin/berkala dan ada pula yang harus diremajakan/dilakukan pembelian/pengadaan baru agar dapat mendukung kinerja OPD tetap optimal.

### **2.3. KINERJA PELAYANAN**

Kinerja Kantor Kecamatan Kaliwates tercermin dalam pencapaian sasaran - sasaran yang dilaksanakan melalui berbagai program dan kegiatan. Pencapaian kinerja seluruh sasaran selama 5 tahun adalah sebagai berikut :  
Sasaran tersebut antara lain :

1. Meningkatnya kualitas kelembagaan dan kapabilitas penyelenggaraan pemerintah daerah
2. Terciptanya sarana dan prasarana di masyarakat
3. Terciptanya kelembagaan masyarakat yang mandiri dan dinamis

**Tabel: 2.8**  
**CAPAIAN KINERJA UTAMA MASA RENSTRA SEBELUMNYA**

	Indikator Kinerja sesuai Tugas dan Fungsi Perangkat Daerah	Satuan	Target Renstra Perangkat Daerah Tahun:					Realisasi Capaian Tahun					Rasio Capaian pada Tahun				
			2016	2017	2018	2019	2020	2016	2017	2018	2019	2020	2016	2017	2018	2019	2020
	Meningkatnya kemampuan Dan kreatifitas aparatur	%	100	100	96	97	98	100	100	96	97	98	100	100	96	97	98
	Terciptanya Disiplin aparatur yang Tinggi	%	100	100	98	98	100	100	100	98	98	100	100	100	98	98	100
	Terwujudnya aparatur yang berwibawa	%	100	100	96	100	100	100	100	100	96	100	100	100	96	100	100
	Meningkatnya jumlah sarana & prasarana	%	100	100	100	100	100	100	100	100	100	100	100	100	100	100	100
	Meningkatnya Perekonomian Masyarakat	%	100	100	100	100	100	100	100	100	100	100	100	100	100	100	100
	Terciptanya Kesejahteraan Masyarakat	%	100	100	95	100	100	100	100	95	100	100	100	100	95	100	100
	Meningkatnya jumlah Lembaga Masyarakat yang mandiri	%	100	100	96	100	100	100	100	96	100	100	100	100	96	100	100
	Meningkatnya Kemampuan Lembaga Masyarakat	%	100	100	100	100	100	100	100	100	100	100	100	100	100	100	100
	Meningkatnya kemampuan anggota dari lembaga	%	100	100	100	100	100	100	100	100	100	100	100	100	100	100	100

Dari data capaian kinerja tersebut diatas dapat terlihat bahwa masih terdapat capaian kinerja sasaran tahun sebelumnya yang belum optimal sehingga perlu dioptimalkan dalam kurun waktu 5 (lima) tahun kedepannya sehingga Penanganan Program/Kegiatan dalam rangka mendukung capaian kinerja sasaran dan tujuan dapat lebih optimal antara lain:

1. Peningkatan Pelatihan/seminar pada aparatur perlu ditingkatkan macam dan jenisnya
2. Daya dukung/support Sarana dan Prasarana harus dilengkapi
3. Pembinaan Rutin peningkatan Skill/managemen bagi Lembaga Masyarakat lebih diintensifkan

---

---

**KECAMATAN KALIWATES**

*KABUPATEN JEMBER*

---

---

Tabel 2.10 (Tabel T-C.24).

**Anggaran dan Realisasi Pendanaan Pelayanan Perangkat Daerah Kecamatan Kaliwates  
Kabupaten Jember Tahun 2016 – 2020**

Uraian	Anggaran pada Tahun					Realisasi Anggaran pada Tahun					Rasio antara Realisasi dan Anggaran Tahun					Rata-rata Pertumbuhan	
	2016	2017	2018	2019	2020	2016	2017	2018	2019	2020	2016	2017	2018	2019	2020	Anggaran	Realisasi
Program Pelayanan Administrasi Perkantoran				819.090.000	<b>843.557.500</b>				<b>843.557.500</b>	<b>843.557.500</b>							
<i>Penyediaan Jasa Perbaikan Peralatan Kerja</i>			31.300.000	30.000.000	25.200.000			22.500.000	29.900.000	25.200.000				99,66	100		
<i>Penyediaan Peralatan dan Perlengkapan Kantor</i>			244.425.000					237.925.000					97,34				
<i>Penunjang Administrasi dan Operasional Rutin Kantor/Kedinasan</i>			837.920.000	818.357.500	818.357.500			800.555.169	799.141.071	708.215.294			95,54	97,65	86,54		
Program Peningkatan Sarana dan PrasaranaAparatur			<b>187.362.000</b>	<b>66.140.000</b>	<b>66.140.000</b>				<b>66.140.000</b>	<b>66.140.000</b>							
<i>Pemeliharaan Rutin/Berkala Gedung Kantor</i>			116.462.000					116.222.000					99,79				
<i>Pemeliharaan Rutin/Berkala Mobil Jabatan</i>			29.000.000	26.200.000	26.200.000			28.424.836	24.758.050	24.820.000			98,01	94,49	94,73		
<i>Pemeliharaan Rutin/Berkala Kendaraan Dinas/Operasional</i>			41.900.000	39.940.000	39.940.000			32.368.903	36.620.352	32.258.500			77,25	91,68	80,76		

**KECAMATAN KALIWATES**

**KABUPATEN JEMBER**

Program Koordinasi Pemerintahan, Pembangunan, dan Penyelenggaraan Pemerintahan Wilayah Kecamatan				<b>6.560.268.500</b>	<b>6.560.268.500</b>				<b>6.560.268.500</b>								
<i>Koordinasi Penyelenggaraan Pemerintahan</i>			1.843.097.500	1.796.427.500	1.791.360.000			1.821.757.500	1.794.000.000	1.777.215.000,00			98,84	99,86	99,21		
<i>Koordinasi Penyelenggaraan Pemberdayaan Masyarakat dan Kesejahteraan Sosial</i>			216.845.000	166.392.500	163.492.500			200.170.000	165.034.500	131.678.200			75,39	99,18	80,54		
<i>Koordinasi Penyelenggaraan Ketertiban dan Keamanan Umum</i>			115.666.000	77.150.000	91.550.000			105.800.000	77.150.000	82.900.000			79,15	100	90,55		
<i>Peningkatan Kualitas Pelayanan Kecamatan dan Kelurahan</i>				4.513.866.000	4.513.866.000				2.314.113.376	0				51,26	0		
Program Penyelenggaraan Pelayanan Umum Kecamatan			<b>128.550.000</b>	<b>43.900.000</b>	<b>43.900.000</b>			<b>128.550.000</b>	<b>43.900.000</b>	<b>43.900.000</b>							
<i>Koordinasi Pelayanan Umum</i>			128.550.000	43.900.000	43.900.000			83.905.980	43.650.913	42.690.000			65,27	99,43	97,24		

**KECAMATAN KALIWATES**

*KABUPATEN JEMBER*

NO	URAIAN	2016	REALISASI	2017	REALISASI	2018	REALISASI	2019	REALISASI	2020	REALISASI
		(Rp)		(Rp)		(Rp)		(Rp)		(Rp)	
<b>1</b>	<b>PENDAPATAN ASLI DAERAH</b>										
	<b>TOTAL PENDAPATAN</b>										
<b>2</b>	<b>BELANJA KECAMATAN</b>					8.581.450.564,-	7.218.736.139,-	12.325.876.988,68	9.347.416.623,00	13.394.325.453,90	6.601.055.007,-
	<b>Belanja Tidak Langsung</b>										
	Belanja Langsung										
	v. Belanja Pegawai					4.973.075.064,-	3.766.738.951,-	8.876.580.988,68	6.940.318.361,00	5.880.459.453,90	3.786.040.013,-
	v. Belanja Barang dan Jasa					3.303.950.500,-	3.154.342.188,-	3.449.296.000,00	2.407.098.262,00	7.503.866.000	2.815.014.994,-
	v. Belanja Modal					304.425.000,-	297.655.000,-				
	<b>Total Belanja Langsung</b>										
	<b>TOTAL BELANJA</b>										
<b>3</b>	<b>SURPLUS (DEFISIT)</b>					(8.581.450.564,-)	(7.218.736.139,-)	(12.325.876.988,68)	(9.347.416.623,-)	(13.394.325.453,90)	(6.601.055.007,-)

## 2.4. TANTANGAN DAN PELUANG PENGEMBANGAN PELAYANAN OPD

Adapun tantangan dan peluang pengembangan Kecamatan adalah sebagai berikut:

### 1. Peluang

- 1) Adanya dukungan Pemerintah Nasional dan Provinsi dalam perencanaan pembangunan daerah, termasuk kebijakan untuk mengintegrasikan sistem perencanaan pembangunan di daerah, khususnya di bidang pengawasan secara on-line melalui aplikasi SIPD
- 2) Membangun tata kelola pemerintahan yang kondusif antara eksekutif, legislatif, masyarakat dan komponen pembangunan daerah
- 3) Penyediaan anggaran setiap tahun dari APBD Kabupaten Jember.
- 4) Kecamatan adalah kepanjangan tangan Bupati sebagai garda terdepan dalam pelayanan kepada masyarakat

### 2. Tantangan

- 1) Koordinasi antar OPD dalam wilayah Kabupaten Jember masih belum optimal untuk dapat menghasilkan sinergisitas perencanaan dan pelaksanaan pembangunan di daerah.
- 2) Mewujudkan Kecamatan Kaliwates Kabupaten Jember sebagai Katalis Peningkatan kualitas tata kelola pemerintahan yang baik tidak sepenuhnya didukung dengan SDM yang mempunyai kompetensi secara memadai maupun sarana dan prasarananya.
- 3) Perubahan lingkungan internal dan eksternal merupakan tantangan dalam perubahan untuk masa yang akan datang dengan perumusan Perencanaan Strategis. Perencanaan Strategis diperlukan agar seluruh pelaksanaan organisasi lebih terarah.
- 4) Mengintensifkan lagi tindak lanjut pengaduan-pengaduan dari masyarakat mengenai pelayanan publik baik secara on-line maupun off-line masih sering mengalami kendala hambatan

---

---

**KECAMATAN KALIWATES**

*KABUPATEN JEMBER*

---

---

---

---

**KECAMATAN KALIWATES**

*KABUPATEN JEMBER*

---

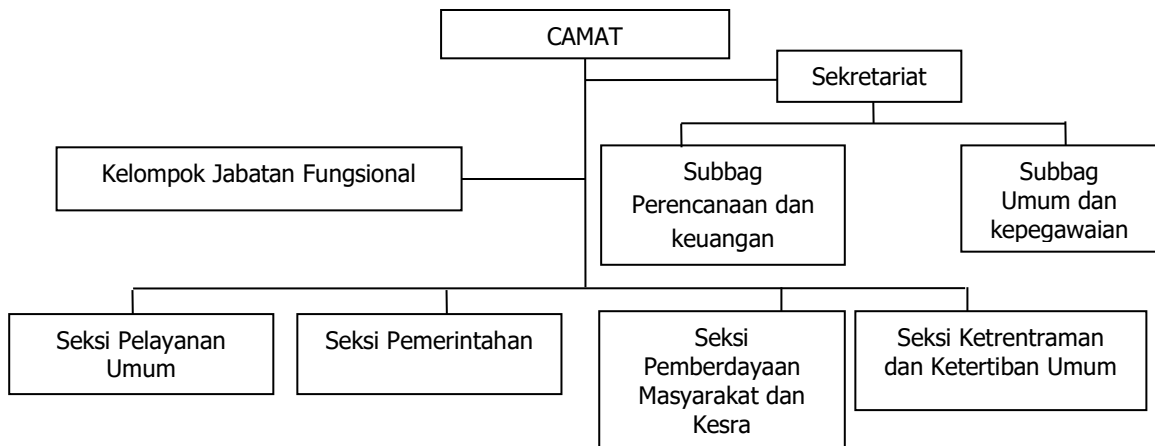
---

**Bab***Dokumen Rencana Strategis (Renstra) 2021 – 2026***II****GAMBARAN PELAYANAN PERANGKAT  
KECAMATAN****2.1 TUGAS, FUNGSI DAN STRUKTUR ORGANISASI**

Berdasarkan Peraturan Bupati Jember Nomor 29 Tahun 2021 Pasal 3 disebutkan bahwa "Kecamatan merupakan perangkat daerah sebagai pelaksana teknis kewilayahan yang mempunyai wilayah tertentu dalam rangka melaksanakan pelimpahan sebagian urusan pemerintahan yang menjadi kewenangan daerah dan urusan pemerintahan umum yang dilimpahkan Bupati sebagai pelaksana pemerintahan umum, Susunan Organisasi Kecamatan Kabupaten Jember terdiri dari:

- a. Camat;
- b. Sekretariat, terdiri dari:
  1. Sub Bagian Umum dan Kepegawaian;
  2. Sub Bagian Perencanaan, Pelaporan dan Keuangan;
- c. Seksi Pemerintahan;
- d. Seksi Ketentraman dan Ketertiban Umum;
- e. Seksi Pemberdayaan Masyarakat dan Kesejahteraan Sosial;
- f. Seksi Pelayanan Umum;
- g. Kelurahan; dan
- h. Kelompok Jabatan Fungsional.

**Gambar: 2.1**  
**BAGAN STRUKTUR ORGANISASI**  
**KECAMATAN KALIWATES KABUPATEN JEMBER**



Kecamatan dibentuk dalam rangka meningkatkan koordinasi penyelenggaraan pemerintahan, pelayanan public, dan pemberdayaan Masyarakat desa dan kelurahan. Kecamatan dipimpin oleh seorang Camat yang berada dibawah dan bertanggung jawab kepada Bupati melalui Sekretaris Daerah.

Camat mempunyai tugas:

- menyelenggarakan urusan pemerintahan umum;
- mengoordinasikan kegiatan pemberdayaan masyarakat;
- mengoordinasikan upaya penyelenggaraan ketrentaman dan ketertiban umum;
- mengoordinasikan penerapan dan penegakan Peraturan Daerah dan Peraturan Bupati;
- mengkoordinasikan pemeliharaan prasaranan dan sarana pelayanan umum;
- mengkoordinasikan penyelenggaraan kegiatan pemerintahan yang dilakukan oleh perangkat daerah di Kecamatan;
- membina dan mengawasi penyelenggaraan kegiatan Desa dan/atau Kelurahan;

- h. melaksanakan penyelesaian permasalahan pelayanan pemerintahan di wilayah kecamatan;
- i. melaksanakan urusan pemerintahan yang menjadi kewenangan daerah yang tidak dilaksanakan oleh unit kerja perangkat daerah yang ada di kecamatan;
- j. melaksanakan tugas lain sesuai dengan ketentuan peraturan perundang-undangan.

## **1. SEKRETARIAT**

Sekretariat mempunyai tugas membantu Camat dalam melaksanakan pengkoordinasian penyiapan bahan penyusunan, penatausahaan urusan keuangan, umum dan kepegawaian, rumah tangga dan asset, mengkoordinasikan penyelenggaraan tugas kecamatan serta pemberian pelayanan teknis dan administratif kepada Camat dan semua unsur di lingkungan kecamatan.

### **1). Sub Bagian Perencanaan Pelaporan dan Keuangan**

Mempunyai tugas mengkoordinasikan pengelolaan data, penyiapan bahan dan penyusunan dokumen perencanaan dan pelaporan, mengkoordinasikan pengelolaan anggaran, pengadmoistrasi dan pelaporan keuangan serta melaksanakan tugas lain yang diberikan oleh Sekretaris.

### **2) Sub Bagian Umum dan Kepegawaian**

Mempunyai tugas melaksanakan pelayanan administrasi perkantoran dan kerumahtanggaan, pengelola asset, kepegawaian, Pengumpulan Dokumen serta melaksanakan tugas-tugas lain yang diberikan.

## **2. Seksi Pemerintahan**

Seksi Pemerintahan mempunyai tugas melaksanakan urusan pemerintahan umum dan desa, kelurahan dan fasilitasi kegiatan politik dalam negeri serta tugas lain yang diberikan camat.

Untuk melaksanakan tugas tersebut, Seksi Pemerintahan mempunyai fungsi:

- a. pelaksanaan penyusunan program dan pembinaan penyelenggaraan Pemerintahan Umum dan Desa/ Kelurahan;
- b. pelaksanaan penyelenggaraan urusan pertanahan dan pengawasan barang milik daerah yang menjadi kewenangan kecamatan;
- c. pelaksanaan penyusunan program dan melaksanakan fasilitasi kegiatan social, politik, ideology dan kesatuan, bangsa; dan
- d. penyusunan laporan pertanggung jawaban atas pelaksanaan tugas.

### **3. SEKSI KETENTRAMAN DAN KETERTIBAN UMUM**

mempunyai tugas melaksanakan pembinaan ketentraman dan ketertiban wilayah serta pembinaan polisi pamong praja dan tugas lain yang diberikan Camat.

Untuk melaksanakan tugas tersebut, Seksi Ketentraman dan Ketertiban Umum mempunyai fungsi:

- a. Pelaksanaan penyusunan program dan penyelenggaraan pembinaan ketentraman dan Ketertiban Umum.
- b. Pelaksanaan penyusunan program dan pembinaan Penyelenggaraan polisi Pamong Praja
- c. Pelaksanaan penyusunan program dan pembinaan Satlinmas.
- d. Pelaksanaan pengkoordinasian bidang keamanan dan ketertiban di wilayah kecamatan.
- e. Pelaksanaan pemantauan situasi, kondisi dan menjaga stabilitas wilayah
- f. Pelaksanaan pemantauan, pengkoordinasian dan penggalangan tugas-tugas penanggulangan bencana di wilayah; dan
- g. Penyusunan laporan pertanggungjawaban atas pelaksanaan tugas.

### **4. SEKSI PEMBERDAYAAN MASYARAKAT DAN KESEJAHTERAAN SOSIAL**

Mempunyai tugas antara lain:

- a. Mengkoordinasikan dan melaksanakan perencanaan, pemberdayaan dan peningkatan partisipasi masyarakat.
- b. Mengkoordinasikan penyusunan program dan melaksanakan pembinaan kesejahteraan social, kesehatan, pendidikan dan keluarga berencana, kepemudaan, peranan wanita dan olahraga; dan
- c. Melaksanakan tugas lain yang diberikan oleh Camat.

Untuk melaksanakan tugas tersebut, seksi Pemberdayaan Masyarakat dan Kesejahteraan Sosial memiliki fungsi:

- a. Pelaksanaan penyusunan program dan pemberdayaan kegiatan ekonomi masyarakat;
- b. Pelaksanaan penyusunan program dan pengawasan kegiatan pembangunan fisik di wilayah kecamatan;
- c. Pelaksanaan penyusunan program dan pembinaan pemberdayaan masyarakat;
- d. Pelaksanaan penyusunan program dan pembinaan pelestarian lingkungan hidup
- e. Pelaksanaan pemberian fasilitasi kegiatan pemberdayaan perempuan, perlindungan anak dan kesejahteraan keluarga, lembaga keswadayaan masyarakat.
- f. Pelaksanaan penyusunan program percepatan pengentasan kemiskinan di wilayah kecamatan;
- g. Pelaksanaan penyusunan program dan pelaksanaan pembinaan kesejahteraan sosial, penyandang disabilitas serta keluarga berencana;
- h. Pelaksanaan penyusunan program dan pemberian fasilitasi kegiatan kehidupan beragama;
- i. Pelaksanaan penyusunan program dan pembinaan upaya peningkatan kesejahteraan kesehatan masyarakat;

- j. Pelaksanaan penyusunan program dan pembinaan kegiatan pendidikan dasar, pendidikan informal, kesenian serta kebudayaan di wilayah kecamatan;
- k. Penyusunan program dan pemberian pelayanan bantuan sosial serta penanganan pengungsi korban bencana;
- l. Pelaksanaan penyusunan program serta pembinaan kepemudaan dan olah raga di wilayah kecamatan;
- m. Pelaksanaan pengkoordinasian pelaksanaan pemberian bantuan pemerintah;
- n. Penyusunan laporan pertanggungjawaban atas pelaksanaan tugas.

## 5. SEKSI PELAYANAN UMUM

Mempunyai tugas melaksanakan urusan pelayanan umum kepada masyarakat di wilayah kecamatan, pelayanan dasar di bidang administrasi kependudukan dan pencatatan sipil, rekomendasi perijinan, kebersihan sarana dan prasarana umum serta fasilitasi kegiatan ekonomi masyarakat serta tugas lain yang diberikan oleh Camat.

Untuk melaksanakan tugas tersebut, Seksi Pelayanan Umum mempunyai fungsi:

- a. Pelaksanaan pelayanan administrasi kependudukan dan pencatatan sipil;
- b. Pelaksanaan pemberian fasilitasi dan penerbitan rekomendasi perijinan di wilayah kecamatan sesuai dengan kewenangan yang ada;
- c. Pelaksanaan pemberian fasilitasi pelayanan di bidang perbankan, perkreditan, perikanan, peternakan dan kehutanan;
- d. Pelaksanaan pemberian fasilitasi pelayanan dibidang industry dan usaha kecil; dan
- e. Penyusunan laporan pertanggungjawaban atas pelaksanaan tugas.

## 6. KELOMPOK JABATAN FUNGSIONAL

- (1) Kelompok Jabatan Fungsional terdiri dari sejumlah tenaga dalam jenjang jabatan fungsional yang terbagi dalam berbagai kelompok sesuai bidang keahliannya.
- (2) Setiap Kelompok dipimpin oleh seorang tenaga fungsional senior yang diangkat oleh Bupati.
- (3) Jenis jenjang dan jumlah jabatan Fungsional ditetapkan oleh Bupati berdasarkan kebutuhan dan beban kerja sesuai dengan peraturan perundang- undangan

### **Kesimpulan Struktur Organisasi Tugas Pokok dan Fungsi:**

Uraian tugas pokok dan fungsi masing-masing bagian telah dijabarkan cukup rinci. Organisasi Kecamatan secara fungsi cukup mampu mendukung capaian target Tujuan, Sasaran RPJMD maupun tujuan dan Sasaran OPD – Kecamatan Kabupaten Jember.

Namun demikian struktur organisasai dan tata kerja tersebut perlu dilakukan penyesuaian dengan ketentuan yang diatur dalam Peraturan Menteri Dalam Negeri Nomor 90 Tahun 2019 tentang Klasifikasi, Kodefikasi, Dan Nomenklatur Perencanaan Pembangunan Dan Keuangan Daerah yang telah dimutakhirkan dengan Keputusan Menteri Dalam Negeri Nomor 050 - 3708 Tahun 2020

## 2.2. SUMBER DAYA KECAMATAN KALIWATES

### 2.2.1 Gambaran Umum Wilayah

Kecamatan Kaliwates adalah salah satu Kecamatan di Kabupaten Jember Propinsi Jawa Timur. Dan Kecamatan Kaiwates memiliki luas wilayah 26,75 km<sup>2</sup> Kecamatan Kaliwates berbatasan dengan :

- Sebelah Timur : Kecamatan Sumbersari
- Sebelah Barat : Kecamatan Sukorambi
- Sebelah Utara : Kecamatan Patrang dan Sukorambi

- Sebelah Selatan : Kecamatan Ajung

Secara administrasi Kecamatan Kaliwates terbagi menjadi 7 (tujuh)

Kelurahanyaitu :

1. Kelurahan Mangli
2. Kelurahan Sempusari
3. Kelurahan Kebonagung
4. Kelurahan Kaliwates
5. Kelurahan Jember Kidul
6. Kelurahan Kepatihan
7. Kelurahan Tegal Besar

### **2.2.2 Sumber Daya Manusia**

Pegawai Negeri Sipil merupakan unsur aparatur negara, abdi negara dan abdi masyarakat yang mempunyai tugas melaksanakan tugas pemerintahan dan pembangunan dengan kata lain Pegawai Negeri Sipil mempunyai peran yang cukup dominan dalam menentukan keberhasilan pelaksanaan pembangunan dan pemerintahan. Oleh sebab itu pegawai negeri sipil dituntut untuk mampu memanfaatkan dana, daya, sarana dan prasarana yang telah ditetapkan dengan hasil yang optimal.

Jumlah pegawai di Kecamatan 110 (seratus sepuluh) orang Kabupaten Jember selaku pelaksana Penunjang Urusan Pemerintahan per tgl 30 Oktober Tahun 2021 sebanyak 110 (seratus sepuluh) orang terdiri atas Pejabat Struktural sebanyak 23 (dua puluh tiga) orang, staf sebanyak 87 (delapan puluh tujuh) orang.

**Tabel: 2.1**  
**Komposisi Sumber Daya Manusia berdasarkan Golongan dan Pendidikan**

NO	Gol/Ruang	Tingkat Pendidikan									Jumlah	%	
		S-3	S-2	S-1	D-3	D-II	D-I	SLTA	SMP	SD			
<b>I</b>	<b>ASN/PNS</b>												
1	IV/c	-											
2	IV/b	-	1								1	0,01	
3	IV/a	-	2								2	0,03	
4	IV/d	-	1								1	0,01	
5	III/d	-		8							8	0,14	
6	III/c	-		5				2			7	0,12	
7	III/b	-		3				3			6	0,10	
8	III/a	-		1							1	0,01	
9	II/d	-			1			12			13	0,23	
10	II/c							10			10	0,17	
11	II/b				1			1			2	0,03	
12	II/a								1	1		2	0,03
13	I/d							1	1	1	3	0,05	
	<b>Jumlah ASN</b>		<b>4</b>	<b>18</b>	<b>2</b>			<b>29</b>	<b>2</b>	<b>2</b>			
	<b>% ASN</b>		<b>0,07</b>	<b>0,32</b>	<b>0,03</b>			<b>0,52</b>	<b>0,03</b>	<b>0,03</b>			
<b>II</b>	<b>NON ASN</b>												
	THL/PTT			5				37	5	7			
	<b>% NON ASN</b>			0,09				0,68	0,09	0,13			
<b>III</b>	<b>TOTAL PEGAWAI</b>		<b>4</b>	<b>23</b>	<b>2</b>			<b>65</b>	<b>7</b>	<b>9</b>			
	<b>% TOTAL PEGAWAI</b>		<b>0,03</b>	<b>0,21</b>	<b>0,02</b>			<b>0,59</b>	<b>0,06</b>	<b>0,08</b>			

**Tabel: 2.2**

Proporsi Jumlah Pegawai berdasarkan jabatan

NO	ESELON	BANYAKNYA	KETERANGAN
a	Eselon II.b		
b	Eselon III.a	1	Camat
c	Eselon III.b	1	Sekretaris Kecamatan
c	Eselon IV.a	21	Kasubag dan Kasi
d	Staf	87	
	<b>Jumlah</b>	<b>110</b>	

**Kesimpulan:**

Dengan jumlah pegawai ASN yang ada sebanyak 56 (0,43 %) dengan tingkat pendidikan D3 sampai dengan S2, sehingga kurang memadai, namun demikian diharapkan tetap dapat mengoptimalkan pelaksanaan tugas sehari-hari sehingga beban pekerjaan yang menjadi tugas dan tanggungjawab Kecamatan yang diberikan tugas dan kewenangan oleh Bupati Jember dapat terselesaikan dengan baik sesuai dengan yang diharapkan.

Untuk Pegawai Non ASN (THL/PTT) sebanyak 54 Orang sebagian besar berlatar pendidikan SLTA, sehingga memerlukan motivasi dan semangat sehingga etos kerja tetap tinggi, dan pada bidang tertentu yang memerlukan kompetensi khusus/keahlian khusus perlu adanya pemberdayaan melalui bimbingan teknis/*workshop* sehingga memiliki kompetensi yang memadai mendukung pelaksanaan tugas dan fungsinya.

**2.2.3 . KELURAHAN**

1. Kelurahan merupakan perangkat kecamatan yang dibentuk untuk membantu atau melaksanakan sebagian tugas camat.
2. Kelurahan dipimpin oleh kepala kelurahan yang disebut lurah selaku perangkat kecamatan dan bertanggungjawab kepada Camat.
3. Susunan Organisasi, tata kerja, tugas dan fungsi kelurahan diatur lebih lanjut dengan Peraturan Bupati.

Tugas dan Fungsi Kelurahan telah diatur dalam Peraturan Bupati Jember Nomor 62 Tahun 2016 tentang Kedudukan, Susunan Organisasi, Tugas dan Fungsi serta Tata Kerja Kelurahan di Kabupaten Jember, dengan ketentuan didalamnya sebagai berikut :

- Lurah  
Lurah mempunyai tugas membantu Camat dalam :
- Melaksanakan kegiatan pemerintahan kelurahan, pelayanan masyarakat dan pemberdayaan masyarakat
- Memelihara ketentraman dan ketertiban umum;

- Memelihara sarana dan prasarana serta fasilitas pelayanan umum; dan
- Melaksanakan tugas lain yang diberikan oleh Camat.

Dalam melaksanakan tugas sebagaimana dimaksud diatas, Lurah mempunyai fungsi meliputi :

- Pelaksanaan kegiatan pemerintah kelurahan;
- Pelaksanaan kegiatan pemberdayaan masyarakat dan pelayanan masyarakat;
- Pelaksanaan penyelenggaraan ketentraman dan ketertiban umum; dan
- Pelaksanaan pemeliharaan sarana dan prasarana, serta fasilitas pelayanan umum.

### **2.2.2 SUMBER DAYA SARANA DAN PRASARANA**

Untuk mempermudah pelaksanaan tugas sehari-hari dan menyelesaikan tugas dengan baik dan benar, maka diperlukan sarana dan prasarana pendukung guna kelancaran pelaksanaan kegiatan di masing-masing unit organisasi. Hal ini merupakan bagian yang tidak dapat dipisahkan dalam menentukan keberhasilan pelaksanaan tugas, sehingga tugas-tugas dapat terselesaikan dengan tepat, cepat dan akurat.

Adapun sarana dan prasarana (Aset Tetap) yang di administrasikan oleh Pengurus Barang Kecamatan Kabupaten Jember per 31 Desember 2020 adalah sebagai berikut:

Tabel: 2.3

**Jumlah dan Nilai Sarpras (Aset Tetap)  
Kecamatan Kaliwates Kabupaten Jember  
Per 1 Januari 2021**

Jenis Jumlah dan Nilai Aset Tetap Kecamatan Kab. Jember						
No	KIB	Jenis Aset Tetap	Bidang/ Unit/Paket	Satuan	m2	Nilai (Rp)
1	KIB A	Tanah	33			8.623.651.750,-
2	KIB B	Peralatan dan Mesin	1.725			4.221.435.662,07
3	KIB C	Gedung dan Bangunan	43			7.431.770.284,23
4	KID D	Jalan Irigasi dan Jaringan	169			10.637.819.909,-
		Asset Tetap Lainnya	1.143			18.138.200.000,-
		Asset Lainnya	654			223.678.000,-
		<b>Jumlah Nilai Aset Tetap</b>	<b>3.767</b>			<b>31.156.493.805,30</b>

Nilai aset tetap yang dimiliki/dikuasai Kecamatan Kabupaten Jember per 1 Januari 2021 sebesar Rp. **31.156.493.805,30** (*Tiga puluh satu milyar serratus lima puluh enam juta empat ratus Sembilan puluh tiga ribu delapan ratus lima koma tiga puluh*) Jenis, jumlah dan nilai Aset Tetap (Sarana dan Prasarana) Kecamatan Kaliwates Kabupaten Jember adalah sebagai berikut:



**Tabel 2.4**  
**KIB A (TANAH)**  
**Sarana Dan Prasarana Kecamatan**

No	Nama Barang	Nomor		Luas M2	Tahun Pengadaan	Letak (lokasi) Alamat	Status Tanah			Penggunaan	Asal Usul	Harga	Ket.	Kode Kat.	Nama Lembaga	Kode Kategori Terbaru	Kode Kategori Lama	Cek Kat. Baru dengan Kat. Lama
		Kode Brg	Reg				Hak	Sertifikat										
								Tgl	Nomor									
1	2	3	4	5	6	7	8	9	10	11	12	13	14	15	16	17	18	19
	Tanah Bangunan Gedung	-	1	2500	1995	Jl. Hayam Muruk 167 Kecamatan Kaliwates	Hak Pakai	1995	-	Kantor Kecamatan	Tanah Negara	94.052.000	kec kaliwates	1.3.1.1	KECAMATAN KALIWATES	1.1.11.04.01	1.3.1.1	TRUE
	Tanah Bangunan Gedung	-	1	5000	2002	Kelurahanurahan Kaliwates	Hak Pakai	2002	-	Gedung Aula Serbaguna	Tanah Negara	1.408.850.000	kec kaliwates	1.3.1.1	KECAMATAN KALIWATES	1.1.11.04.01	1.3.1.1	TRUE
	Tanah Bukan Gedung	-	1	200	2002	Kelurahan Kaliwates	Hak Pakai	2002	-	Tanah Kosong	Tanah Negara	7.524.000	kec kaliwates	1.3.1.1	KECAMATAN KALIWATES	1.1.11.05.01	1.3.1.1	TRUE
	Tanah Kantor Kelurahan Tegal Besar	-	1	4500	1987	Jl. Basuki Rahmad 197	Pakai	-	B 8498572	Kantor	Tanah Negara	675.000.000	kel tegal besar	1.3.1.1	KECAMATAN KALIWATES	1.1.11.04.01	1.3.1.1	TRUE
	Tanah Lap. Olah Raga	-	1	6510	2001	Lingk. Gumuksari	Pakai	-	198/TGL.BESAR/2001	Lap. Olah Raga	Tanah Negara	244.912.000	kel tegal besar	1.3.1.1	KECAMATAN KALIWATES	1.1.13.01.05	1.3.1.1	TRUE
	Tanah Lap. Olah Raga	-	1	1865	2001	Lingk. Gumuk Bago	Pakai	-	74/TGL.BESAR/2001	Lap. Olah Raga	Tanah Negara	69.749.000	kel tegal besar	1.3.1.1	KECAMATAN KALIWATES	1.1.13.01.05	1.3.1.1	TRUE
	Tanah Lap. Olah Raga	-	1	8300	0	Lingk. Kedung Piring	Pakai	-	-	Lap. Olah Raga	APBD II	62.250.000	kel tegal besar	1.3.1.1	KECAMATAN KALIWATES	1.1.13.01.05	1.3.1.1	TRUE
	Tanah Ganjaran Petinggi	-	1	20750	0	Lingk. Kedung Piring	-	-	-	Lahan Pertanian	-	148.362.500	kel tegal besar	1.3.1.1	KECAMATAN KALIWATES	1.1.02.01.07	1.3.1.1	TRUE

**KECAMATAN KALIWATES**

*KABUPATEN JEMBER*

Tanah Ganjaran Petinggi/ Carik	-	1	6350	0	Lingk. Krajan Timur	-	-	-	Lahan Pertanian	-	88.900.000	kel tegal besar	1.3.1.1	KECAMATAN KALIWATES	1.1.02.01.07	1.3.1.1	TRUE
Tanah Ganjaran Petinggi	-	1	10000	0	Lingk. Kedung Piring	-	-	-	Lahan Pertanian	-	75.000.000	kel tegal besar	1.3.1.1	KECAMATAN KALIWATES	1.1.02.01.07	1.3.1.1	TRUE
Tanah Bangunan gedung Tanah	-	1	1875	1987	Jl. Sinar Surya 45 Kelurahan Jember Kidul	Hak Pakai	1987	-	Kantor Kelurahanura han	Tanah Negara	1.070.539.000	kel jember kidul	1.3.1.1	KECAMATAN KALIWATES	1.1.11.04.01	1.3.1.1	TRUE
Tanah Bukan Gedung	-	1	13640	1987	Kelurahan Jember Kidul	Hak Pakai	1987	-	Lap. Olah Raga Talangsari	Tanah Negara	513.150.000	kel jember kidul	1.3.1.1	KECAMATAN KALIWATES	1.1.13.01.05	1.3.1.1	TRUE
Tanah Kantor	-	1	1240	1989	Kelurahan Kaliwates	Pakai	-	-	Kantor Kelurahan Kaliwates	APBD	1.074.400.000	kel kaliwates	1.3.1.1	KECAMATAN KALIWATES	1.1.11.04.02	1.3.1.1	TRUE
Tanah Bangunan Gedung	-	2	250	2001	Kelurahan Kaliwates	Pakai	-	-	Taman Kanak2	APBD	9.405.250	kel kaliwates	1.3.1.1	KECAMATAN KALIWATES	1.1.11.04.01	1.3.1.1	TRUE
Tanah Bangunan Gedung	-	1	0	1987	Kelurahanura han Kebonagung	Hak pakai	-	B 8498562	-	Tanah Negara	844.920.000	kel kebonagung	1.3.1.1	KECAMATAN KALIWATES	1.1.11.04.01	1.3.1.1	TRUE
Tanah Bangunan Gedung	-	1	25	1988	Jl. Fatahilla	Hak pakai	1988	-	Kantor Ling Kauman	Tanah Negara	7.500.000	kel kepatihan	1.3.1.1	KECAMATAN KALIWATES	1.1.11.04.01	1.3.1.1	TRUE
Tanah Bangunan Gedung	-	1	86	2001	Jl.Trunojoyo No.93	Hak pakai	2001	-	Kaling Sawahan	Tanah Negara	3.235.000	kel kepatihan	1.3.1.1	KECAMATAN KALIWATES	1.1.11.04.01	1.3.1.1	TRUE
Tanah Bangunan Gedung	-	1	176	2001	Kelurahanura han Kepatihan	Hak pakai	2001	-	Untuk Taman Kota	Tanah Negara	6.621.000	kel kepatihan	1.3.1.1	KECAMATAN KALIWATES	1.1.11.04.01	1.3.1.1	TRUE
Tanah Bangunan Gedung	-	1	143	2001	KelurahanKep atihan	Hak pakai	2001	-	Untuk Taman Kota	Tanah Negara	5.379.000	kel kepatihan	1.3.1.1	KECAMATAN KALIWATES	1.1.11.04.01	1.3.1.1	TRUE
Tanah	-	1	153	2001	Jl.Dr.Sutomo	Hak	2001	-	Kaling Kebon	Tanah		kel	1.3.1.1	KECAMATAN	1.1.11.04	1.3.1.1	TRUE

**KECAMATAN KALIWATES**

**KABUPATEN JEMBER**

Tanah Bangunan Gedung	-	1	42	2001	Jl.Kh.A,Dahlan	Hak pakai	2001	-	Kaling Kepatihan	Tanah Negara	1.580.000	kel kepatihan	1.3.1.1	KECAMATAN KALIWATES	1.1.11.04.01	1.3.1.1	TRUE
Tanah Bangunan Gedung	-	1	1000	2001	Jl.Kh.Wahid hasim	Hak pakai	2001	-	Kantor Kelurahanurahan	Tanah Negara	37.621.000	kel kepatihan	1.3.1.1	KECAMATAN KALIWATES	1.1.11.04.01	1.3.1.1	TRUE
Tanah Bangunan Gedung	-	1	1090	2001	Jl.Dr.Sutomo	Hak pakai	2001	-	Rumah Dinas	Tanah Negara	170.200.000	kel kepatihan	1.3.1.1	KECAMATAN KALIWATES	1.1.11.04.01	1.3.1.1	TRUE
Tanah Bangunan Gedung	-	1	170	2001	KelurahanKepatihan	Hak pakai	2001	-	Untuk Taman Kota	Tanah Negara	6.395.000	kel kepatihan	1.3.1.1	KECAMATAN KALIWATES	1.1.11.04.01	1.3.1.1	TRUE
Tanah Bangunan Gedung	-	1	360	2001	KelurahanKepatihan	Hak pakai	2001	-	Rumah Dinas	Tanah Negara	13.543.000	kel kepatihan	1.3.1.1	KECAMATAN KALIWATES	1.1.11.04.01	1.3.1.1	TRUE
Tanah Bangunan Gedung	-	1	2960	1987	JL. OTISTA 84 JEMBER	Hak Pakai	1987	-	KANTOR KelurahanURAHAN	Tanah Negara	611.357.000	kel mangli	1.3.1.1	KECAMATAN KALIWATES	1.1.11.04.01	1.3.1.1	TRUE
Tanah Bangunan Gedung	-	1	648	2001	Kelurahan MANGLI	Hak Pakai	2001	-	UNTUK TAMAN KANAK-KANAK	Tanah Negara	24.378.000	kel mangli	1.3.1.1	KECAMATAN KALIWATES	1.1.11.04.01	1.3.1.1	TRUE
Tanah Bangunan Gedung	-	1	56	2001	Kelurahan MANGLI	Hak Pakai	2001	-	KNTR LINGK. KARANG MLOWO	Tanah Negara	2.106.000	kel mangli	1.3.1.1	KECAMATAN KALIWATES	1.1.11.04.01	1.3.1.1	TRUE
Tanah Bukan Gedung	-	1	8950	2001	LAPANGAN OLAH RAGA	Hak Pakai	2001	-	LAPANGAN OLAHRAGA	Tanah Negara	336.707.000	kel mangli	1.3.1.1	KECAMATAN KALIWATES	1.1.13.01.05	1.3.1.1	TRUE
Tanah Pengguna Lain	-	1	484	2001	Kelurahan MANGLI	Hak Pakai	2001	-	UNTUK KUBURAN	Tanah Negara	18.208.000	kel mangli	1.3.1.1	KECAMATAN KALIWATES	1.1.01.03.08	1.3.1.1	TRUE
Tanah Bangunan Gedung	-	1	2490	1987	Jl. Gurami Krajan	Hak Pakai	1987	-	Kantor Kelurahanurahan	Tanah Negara	930.676.000	kel sempusari	1.3.1.1	KECAMATAN KALIWATES	1.1.11.04.01	1.3.1.1	TRUE
Tanah Bangunan Gedung	-	1	1472	2004	Kelurahan Sempusari	Hak Pakai	2004	-	Gedung Pkk	Tanah Negara	55.376.000	kel sempusari	1.3.1.1	KECAMATAN KALIWATES	1.1.11.04.10	1.3.1.1	TRUE

**Tabel: 2.5**  
**KIB B PERALATAN DAN MESIN**

No	Jenis Barang>Nama Barang	Reg	Merk / Type	Uk/ CC	Bahan	Tahun Pembelian	Nomor					Kondisi			Asal usul / Cara Perolehan	Harga	Ket	Kode Kategori	Nama Lembaga	ekskomp	Kode Sub Akun	Kode Kat. Terbaru	Kode Kat Lama	Cek Kat. Baru dengan Kat Lama
							Pabrik	Rangka	Mesin	Polisi	BP KB	Baik	Kurang Baik	Rusak Berat										
1	2	3	4	5	6	7	8	9	10	11	12	13	14	15	16	17	18	19	20	21	22	23	24	25
	Sepeda Motor "Jupiter"	1	Yamaha	110	Besi	2012	-	MH30E1120F	K3R5E1120F0	P3298RP	-	-	-	-	APBD II	14.496.000	kec kaliwates	1.3.2.4	Kec.Kaliwates	NO	B21	2.3.01.05.01	1.3.2.4	TRUE
	Sepeda motor	1	yamaha jupiter z	1373 cc	besi/campuran	2015	-	MH30E112F	E3R5E0009	P3305P	-	-	-	-	APBD II	15.810.000	kel sempusari	1.3.2.4	Kec.Kaliwates	NO	B21	2.3.01.05.01	1.3.2.4	TRUE
	Sepeda Bermotor	1	Yamaha Jupiter CW F1	-	Campuran	2015	-	MH30E112F0	E3R5E0009	P3298TP	-	-	-	-	Pembangunan	15.810.000	kel kebonagung	1.3.2.4	Kec.Kaliwates	NO	B21	2.3.01.05.01	1.3.2.4	TRUE
	Sepeda motor Jupiter	1	Jupiter Z	-	-	2015	-	MH30E1120F	E3115K000914	P3303 SP	-	-	-	-	APBD II	15.810.000	kel tegal besar	1.3.2.4	Kec.Kaliwates	NO	B21	2.3.01.05.01	1.3.2.4	TRUE
	Sepeda Motor	1	Yamaha Jupiter Z CW F1	-	-	2015	-	MH331B20	31B1095527	P2877TP	-	-	-	-	APBD II	15.810.000	kel jember kidul	1.3.2.4	Kec.Kaliwates	NO	B21	2.3.01.05.01	1.3.2.4	TRUE
	Sepeda Motor	1	-	-	-	2015	-	-	-	-	-	-	-	-	APBD	15.810.000	kel mangli	1.3.2.4	Kec.Kaliwates	NO	B21	2.3.01.05.01	1.3.2.4	TRUE
	Sepeda Motor Yamaha Scorp	1	Scorpio	-	Besi	2003	-	MH35BP001	5BP002045	P2017GP	-	-	-	-	Dr. BPKA	12.000.000	kel kaliwates	1.3.2.4	Kec.Kaliwates	NO	B21	2.3.01.05.01	1.3.2.4	TRUE

**KECAMATAN KALIWATES**

**KABUPATEN JEMBER**

Sepeda Motor Yamaha Jupit	1	Yupiter	-	Besi	2015	-	MH30E 1120F0	E3R5E 0009	P330 5RP	-	-	-	-	Dr. Pembangunan	15.810 .000	kel kaliwates	1.3.2.4	Kec.Kaliwates	NO	B21	2.3.01.05.01	1.3.2.4	TRUE
Mobil "Mitsubishi"	1	Mitsubishi	1468	Besi	2006	-	-	-	-	-	-	-	-	APBD II	77.721 .000	kec kaliwates	1.3.2.4	Kec.Kaliwates	NO	B21	2.3.01.01.04	1.3.2.4	TRUE
Sepeda Motor "Megapro"	1	Honda	150	Besi	2008	-	MH1KC 11108K	KC11E 11676 66	P263 5GP	-	-	-	-	APBD II	18.000 .000	kec kaliwates	1.3.2.4	Kec.Kaliwates	NO	B21	2.3.01.05.01	1.3.2.4	TRUE
Mobil "Avansa"	1	Toyota	1300	Besi	2010	-	MHFM1 BA2	DH83 100	P006 8RP	-	-	-	-	APBD II	141.60 0.000	kec kaliwates	1.3.2.4	Kec.Kaliwates	NO	B21	2.3.01.01.04	1.3.2.4	TRUE

**Tabel: 2.6**  
**KIB C (GEDUNG DAN BANGUNAN)**  
**Sarana Dan Prasarana Kecamatan**

Jenis Barang / Nama Barang	Kode Brg	Reg	Kondisi			Kostruksi Bangunan		Luas	Alamat (lokasi)	Dukumen Gedung	Tanah Bangunan		No.kode tanah	Asal usul	Harga	Ket	Kode Kat.	Eksc omp	Kode Kat. Terbaru	Kode Kat. Lama	Cek Kat. Baru dengan Kat. Lama
			Baik	Kurang Baik	Rusak Berat	Bertingktat/tidak	Tanggal			Luas M2	Status tanah										
1	2	3	4	5	6	7	8	9	10	11	12	13	14	15	16	17	19	20	21	22	23
Bangunan Kantor Kecamatan	-	1	B	B	B	tdk	Pasangan	328	Jl. Hayam Muruk 167 Kec. Kaliwates	1995 -	2500	Hak Pakai	1	APBD II	356.534.650	kec kaliwates	1.3.3.1	NO	3.11.01.01.01	1.3.3.1	TRUE
Bangunan Rehab Gedung Kantor Kecamatan	-	0	B	B	B	tdk	Pasangan	0	Jl. Hayam Muruk 167 Kec. Kaliwates	2012 -	2500	Hak Pakai	1	APBD II	85.479.000	kec kaliwates	1.3.3.1	-	3.11.01.01.01	1.3.3.1	TRUE
Bangunan Rehab Gedung Kantor Kecamatan	-	0	B	B	B	tdk	Pasangan	0	Jl. Hayam Muruk 167 Kec. Kaliwates	2013 -	2500	Hak Pakai	1	APBD II	10.000.000	kec kaliwates	1.3.3.1	-	3.11.01.01.01	1.3.3.1	TRUE
Rehab Paten	-	0	B	B	B	tdk	Pasangan	17	Jl. Hayam Muruk 167 Kec. Kaliwates	2016 -	2500	Hak Pakai	1	APBD II	49.331.000	kec kaliwates	1.3.3.1	-	3.11.01.01.01	1.3.3.1	TRUE
Rehab Gedung Kantor		0								2019					836.492.717,35	836.492.717,35	1.3.3.1	-	3.11.01.01.01	1.3.3.1	TRUE

KECAMATAN KALIWATES

KABUPATEN JEMBER

Bangunan Pendopo	-	1	B	B	B	tdk	Pasangan	144	Jl. Hayam Muruk 167 Kec. Kaliwates	1995	2500	Hak Pakai	1	APBD II	136.800.000	kec kaliwates	1.3.3.1	NO	3.11.01.09.01	1.3.3.1	TRUE
Rehab Pendopo		0								2019					164.235.372,84	164.235.372,84	1.3.3.1	-	3.11.01.09.01	1.3.3.1	TRUE
Bangunan Kantor KB	-	1	B	B	B	tdk	Pasangan	24	Jl. Hayam Muruk 167 Kec. Kaliwates	1995	2500	Hak Pakai	1	APBD II	22.800.000	kec kaliwates	1.3.3.1	NO	3.11.01.01.01	1.3.3.1	TRUE
Bangunan Mushollah	-	1	B	B	B	tdk	Pasangan	36	Jl. Hayam Muruk 167 Kec. Kaliwates	1998	2500	Hak Pakai	1	APBD II	34.200.000	kec kaliwates	1.3.3.1	NO	3.11.01.08.01	1.3.3.1	TRUE
Rehab Musholla		0								2019					85.376.644,77	85.376.644,77	1.3.3.1	-	3.11.01.08.01	1.3.3.1	TRUE
Bangunan Kantor PKK	-	1	B	B	B	tdk	Pasangan	36	Jl. Hayam Muruk 167 Kec. Kaliwates	2008	2500	Hak Pakai	1	APBD II	36.000.000	kec kaliwates	1.3.3.1	NO	3.11.01.01.01	1.3.3.1	TRUE
Rehab Kantor PKK		0								2019					80.240.280,22	80.240.280,22	1.3.3.1	-	3.11.01.01.01	1.3.3.1	TRUE
Bangunan Pembangunan Taman dan Paving Kelurahan Mangli	-	1	B	B	B	tdk	Pasangan	200	Jl. Hayam Muruk 167 Kec. Kaliwates	2012	2500	Hak Pakai	1	APBD II	53.186.000	kec kaliwates	1.3.3.1	NO	3.11.01.01.01	1.3.3.1	TRUE

KECAMATAN KALIWATES

KABUPATEN JEMBER

Bangunan Kantor Kasi Trantib	-	1	B	B	B	tdk	Pasangan	24	Jl. Hayam Muruk 167 Kec. Kaliwates	2014	2500	Hak Pakai	1	APBD II	85.580.000	kec kaliwates	1.3.3.1	NO	3.11.01.01.01	1.3.3.1	TRUE
Rehab Ruang Pol. PP dan Kasi Trantib		0								2019					117.600.829,05	117.600.829,05	1.3.3.1	-	3.11.01.01.01	1.3.3.1	TRUE
Bangunan Aula	-	1	B	B	B	tdk	Pasangan	35	Jl. Hayam Muruk 167 Kec. Kaliwates	2015	2500	Hak Pakai	1	APBD II	98.770.000	kec kaliwates	1.3.3.1	NO	3.11.01.09.01	1.3.3.1	TRUE
Bangunan Rumah Dinas	-	1	B	B	B	tdk	Pasangan	72	Jl. Hayam Muruk 167 Kec. Kaliwates	1996	2500	Hak Pakai	1	APBD II	54.000.000	kec kaliwates	1.3.3.2	NO		-	-
Kantor Kelurahan	-	1	B	B	B	Tidak	Tidak	1000	Muktisari	1970	3500	Pakai	0	APBD II	200.000.000	kel tegal besar	1.3.3.1	NO	3.11.01.01.01	1.3.3.1	TRUE
Rehabilitasi Gedung	-	0	-	-	-	-	-	1000	Muktisari	2014	3500	Pakai	0	APBD II	149.738.000	kel tegal besar	1.3.3.1	-	3.11.01.01.01	1.3.3.1	TRUE
Rehabilitasi Gedung (Pendopo)	-	0	-	-	-	-	-	1000	Muktisari	2015	3500	Pakai	0	APBD II	146.774.000	kel tegal besar	1.3.3.1	-	3.11.01.09.01	1.3.3.1	TRUE
Rehab Gedung kantor	-	0	-	-	-	-	-	1000	Muktisari	2016	3500	Pakai	0	APBD II	99.482.000	kel tegal besar	1.3.3.1	-	3.11.01.01.01	1.3.3.1	TRUE

**KECAMATAN KALIWATES**

**KABUPATEN JEMBER**

Sekolah TK	-	1	B	B	B	Tidak	Tidak	100	Muktisari	1970	1000	Pakai	0	APBD II	25.000.000	kel tegal besar	1.3.3.1	NO	3.11.01.01.01	1.3.3.1	TRUE
Kantor Kaling	-	1	B	B	B	tdk	Pasangan	140	JL. SUNAN MURIA 45 KEL. JEMBER KIDUL	1988	1875	Hak Pakai	1	APBD II	80.000.000	kel jember kidul	1.3.3.1	NO	3.11.01.01.01	1.3.3.1	TRUE
Rehap Gedung Kantor (Kaling)	-	0	B	B	B	tdk	Pasangan	990	JL. SUNAN MURIA 45 KEL. JEMBER KIDUL	2014	1875	Hak Pakai	1	APBD II	138.910.000	kel jember kidul	1.3.3.1	-	3.11.01.01.01	1.3.3.1	TRUE
Pendopo	-	1	B	B	B	tdk	Pasangan	144	JL. SUNAN MURIA 45 KEL. JEMBER KIDUL	1988	1875	Hak Pakai	1	APBD II	80.000.000	kel jember kidul	1.3.3.1	NO	3.11.01.09.01	1.3.3.1	TRUE
Kantor Kelurahan	-	1	B	B	B	tdk	Pasangan	1	JL. SUNAN MURIA 45 KEL. JEMBER KIDUL	1988	1875	Hak Pakai	1	APBD II	85.000.000	kel jember kidul	1.3.3.1	NO	3.11.01.01.01	1.3.3.1	TRUE
Instalasi listrik	-	0	B	B	B	tdk	Pasangan	1	JL. SUNAN MURIA 45 KEL. JEMBER KIDUL	2006	0	-	1	APBD II	200.000	kel jember kidul	1.3.3.1	-	3.11.01.04.01	1.3.3.1	TRUE
Instalasi listrik	-	0	B	B	B	tdk	Pasangan	0	JL. SUNAN MURIA 45 KEL. JEMBER KIDUL	2014	0	-	1	APBD II	4.000.000	kel jember kidul	1.3.3.1	-	3.11.01.04.01	1.3.3.1	TRUE
Rehap Gedung	-	0	B	B	B	tdk	Pasangan	0	JL. SUNAN MURIA 45 KEL. JEMBER KIDUL	2015	1875	Hak Pakai	1	APBD II	148.000.000	kel jember kidul	1.3.3.1	-	3.11.01.01.01	1.3.3.1	TRUE

KECAMATAN KALIWATES

KABUPATEN JEMBER

Rehab Gedung	-	0	B	B	B	tdk	Pasangan	0	JL. SUNAN MURIA 45 KEL. JEMBER KIDUL	2015	1875	Hak Pakai	1	APBD II	68.150.625	kel jember kidul	1.3.3.1	-	3.11.01.01.01	1.3.3.1	TRUE
Gedung Kantor	-	1	Baik	Baik	Baik	Tidak	Tidak	450	Jl. Hayam Wuruk I	1989	550	-	0	Pembelian	199.500.000	kel kaliwates	1.3.3.1	NO	3.11.01.01.01	1.3.3.1	TRUE
Rehab Gedung Kantor	-	0	Baik	Baik	Baik	Tidak	Tidak	200	Jl. Hayam Wuruk I	2014	275	-	0	Pembelian	127.222.400	kel kaliwates	1.3.3.1	-	3.11.01.01.01	1.3.3.1	TRUE
Kantor PKK	-	1	Baik	Baik	Baik	Tidak	Tidak	30	Jl. Hayam Wuruk I	1989	60	-	0	Pembelian	72.000.000	kel kaliwates	1.3.3.1	NO	3.11.01.01.01	1.3.3.1	TRUE
Mushollah	-	1	Baik	Baik	Baik	Tidak	Tidak	250	Jl. Hayam Wuruk I	1989	100	-	0	Pembelian	75.000.000	kel kaliwates	1.3.3.1	NO	3.11.01.08.01	1.3.3.1	TRUE
Gedung Pendopo	-	1	Baik	Baik	Baik	Tidak	Tidak	75	Jl. Hayam Wuruk I	1989	150	-	0	Pembelian	294.000.000	kel kaliwates	1.3.3.1	NO	3.11.01.09.01	1.3.3.1	TRUE
Ruang Kerja Dinas	-	1	Baik	Baik	Baik	Tidak	Tidak	50	Jl. Hayam Wuruk I	1989	80	-	0	Pembelian	37.500.000	kel kaliwates	1.3.3.1	NO	3.11.01.01.01	1.3.3.1	TRUE
Rumah Dinas	-	1	Baik	Baik	Baik	Tidak	Tidak	0	Jl. Hayam Wuruk I	1989	0	-	0	Pembelian	125.000.000	kel kaliwates	1.3.3.1	NO		-	-

KECAMATAN KALIWATES

KABUPATEN JEMBER

Pembangunan Pagar	-	1	Baik	Baik	Baik	Tidak	Tidak	0	Jl. Hayam Wuruk I	2014	0	-	0	Pembelian	40.671.800	kel kaliwates	1.3.3.1	NO	3.11.01.01.01	1.3.3.1	TRUE
Bangunan Gedung Kantor	-	1	Baik	Baik	Baik	Tidak	Tidak	0	Jl. Hayam Wuruk I	2015	0	-	0	Pembelian	199.329.000	kel kaliwates	1.3.3.1	NO	3.11.01.01.01	1.3.3.1	TRUE
Rehab Gedung	-	0	Baik	Baik	Baik	Tidak	Tidak	0	Jl. Hayam Wuruk I	2016	0	-	0	Pembelian	114.170.000	kel kaliwates	1.3.3.1	-	3.11.01.01.01	1.3.3.1	TRUE
BANGUNAN PENDOPO	-	1	B	B	B	Tidak	T.P Beton	0	Kelurahan Kebonagung	1984	0	Negara	0	APBD II	14.400.000	kel kebonagung	1.3.3.1	NO	3.11.01.09.01	1.3.3.1	TRUE
Rehap pendopo Kelurahan	-	0	B	B	B	Tidak	T.P Beton	0	Kelurahan Kebonagung	2014	0	Negara	0	APBD II	48.500.000	kel kebonagung	1.3.3.1	-	3.11.01.09.01	1.3.3.1	TRUE
BANGUNAN PENDOPO	-	1	KB	KB	KB	Tidak	T.P Beton	0	Kelurahan Kebonagung	1984	0	Negara	0	APBD II	3.582.500	kel kebonagung	1.3.3.1	YES	3.11.01.09.01	1.3.3.1	TRUE
BANGUNAN KANTOR KELURAHAN	-	1	KB	KB	KB	Tidak	T.P Beton	0	Kelurahan Kebonagung	1984	0	Negara	0	APBD II	8.500.000	kel kebonagung	1.3.3.1	YES	3.11.01.01.01	1.3.3.1	TRUE
Rehab Gedung Kantor Kelurahan	-	0	B	B	B	Tidak	T.P Beton	0	Kelurahan Kebonagung	2014	0	Negara	0	APBD II	50.500.000	kel kebonagung	1.3.3.1	-	3.11.01.01.01	1.3.3.1	TRUE

KECAMATAN KALIWATES

KABUPATEN JEMBER

Rehab Pagar dan Tralis	-	0	B	B	B	Tidak	T.P Beton	0	Kelurahan Kebonagung	2016	0	Negara	0	APBD II	69.570.000	kel kebonagungan	1.3.3.1	-	3.11.01.01.01	1.3.3.1	TRUE
BANGUNAN GEDUNG PKK	-	1	KB	KB	KB	Tidak	T.P Beton	0	Kelurahan Kebonagung	1984	0	Negara	0	APBD II	4.500.000	kel kebonagungan	1.3.3.1	YES	3.11.01.01.01	1.3.3.1	TRUE
BANGUNAN PUSTU KESEHATAN	-	1	B	B	B	Tidak	T.P Beton	0	JL. IKAN KAKAP NO. 12 KEC. KALIWATES	1984	6510	Hak Pakai	0	APBD II	4.500.000	kel kebonagungan	1.3.3.1	YES	3.11.01.06.10	1.3.3.1	TRUE
BANGUNAN GEDUNG PAUD	-	1	KB	KB	KB	Tidak	T.P Beton	0	Kelurahan Kebonagung	1984	0	Negara	0	APBD II	4.500.000	kel kebonagungan	1.3.3.1	YES	3.11.01.10.01	1.3.3.1	TRUE
Rehab	-	1	B	B	B	Tidak	T.P Beton	0	Kelurahan Kebonagung	2015	0	Negara	0	APBD II	106.710.000	kel kebonagungan	1.3.3.1	NO	3.11.01.01.01	1.3.3.1	TRUE
Kantor Kel.Kepatihan	-	1	B	B	B	Tidak	Pasangan	1000	Jl. KH. Wahid Hasim	2001	1000	Hak Pakai	1	APBD II	500.000.000	kel kepatihan	1.3.3.1	NO	3.11.01.01.01	1.3.3.1	TRUE
Rehabilitasi Gedung Kantor	-	0	B	B	B	Tidak	Pasangan	1	Jl. KH. Wahid Hasim	2014	1000	Hak Pakai	1	APBD II	154.008.350	kel kepatihan	1.3.3.1	-	3.11.01.01.01	1.3.3.1	TRUE
Rehab Kantor	-	0	B	B	B	Tidak	Pasangan	1	Jl. KH. Wahid Hasim	2016	1000	Hak Pakai	1	APBD II	74.532.500	kel kepatihan	1.3.3.1	-	3.11.01.01.01	1.3.3.1	TRUE

KECAMATAN KALIWATES

KABUPATEN JEMBER

Bangunan Rumah Negara Gol I	-	1	B	B	B	Tidak	Pasangan	42	Jl. KH. Wahid Hasim	-	2015	42	Hak Pakai	1	APBD II	135.235.612	kel kepatihan	1.3.3.1	NO	-	-	
Bangunan Pagar Pintu	-	1	B	B	B	Tidak	Pasangan	25	Jl. KH. Wahid Hasim	-	2015	25	Hak Pakai	1	APBD II	22.266.638	kel kepatihan	1.3.3.1	NO	3.11.01.01.01	1.3.3.1	TRUE
Kantor Lingk.Kbn.Dalem	-	1	B	B	B	Tidak	Pasangan	200	Jl. KH. Wahid Hasim	-	2001	200	Hak Pakai	1	APBD II	50.000.000	kel kepatihan	1.3.3.1	NO	3.11.01.01.01	1.3.3.1	TRUE
Kantor Lingk.Kauman	-	1	B	B	B	Tidak	Pasangan	24	Jl. KH. Wahid Hasim	-	2001	24	Hak Pakai	1	APBD II	25.200.000	kel kepatihan	1.3.3.1	NO	3.11.01.01.01	1.3.3.1	TRUE
Kantor Lingk.Kepatihan	-	1	B	B	B	Tidak	Pasangan	20	Jl. KH. Wahid Hasim	-	2001	20	Hak Pakai	1	APBD II	15.000.000	kel kepatihan	1.3.3.1	NO	3.11.01.01.01	1.3.3.1	TRUE
Kantor Lingk.Kp.Tengah	-	1	B	B	B	Tidak	Pasangan	16	Jl. KH. Wahid Hasim	-	2001	16	Hak Pakai	1	APBD II	4.800.000	kel kepatihan	1.3.3.1	YES	3.11.01.01.01	1.3.3.1	TRUE
Kantor Lingk.Sawahan	-	1	B	B	B	Tidak	Pasangan	300	Jl. KH. Wahid Hasim	-	2001	300	Hak Pakai	1	APBD II	50.000.000	kel kepatihan	1.3.3.1	NO	3.11.01.01.01	1.3.3.1	TRUE
Kantor Kelurahan	-	1	B	B	B	tdk	Pasangan	210	Jl. OTISTA 84 JEMBER	-	1970	2960	Hak Pakai	1	APBD II	187.500.000	kel man gli	1.3.3.1	NO	3.11.01.01.01	1.3.3.1	TRUE

KECAMATAN KALIWATES

KABUPATEN JEMBER

Rehab Gedung	-	0	B	B	B	tdk	Pasang an	0	JL. OTISTA 84 JEMBER	2014	2960	Hak Pakai	1	APBD II	150.000.000	kel man gli	1.3.3 .1	-	3.11.01 .01.01	1.3.3.1	TRUE
Tambah Daya Listrik	-	0	B	B	B	tdk	Pasang an	0	JL. OTISTA 84 JEMBER	2014	2960	Hak Pakai	1	APBD II	5.000.000	kel man gli	1.3.3 .1	-	3.11.01 .04.01	1.3.3.1	TRUE
Rehab Gedung	-	0	B	B	B	tdk	Pasang an	0	JL. OTISTA 84 JEMBER	2015	2960	Hak Pakai	1	APBD II	152.000.000	kel man gli	1.3.3 .1	-	3.11.01 .01.01	1.3.3.1	TRUE
Rehab Pagarpura	-	0	B	B	B	tdk	Pasang an	0	JL. OTISTA 84 JEMBER	2016	2960	Hak Pakai	1	APBD II	81.170.000	kel man gli	1.3.3 .1	-	3.11.01 .01.01	1.3.3.1	TRUE
Papan nama instansi	-	0	B	B	B	tdk	Pasang an	0	JL. OTISTA 84 JEMBER	2016	2960	Hak Pakai	1	APBD II	14.250.000	kel man gli	1.3.3 .1	-	3.12.07 .02.02	1.3.3.1 0	FALS E
Gedung Balai RW	-	1	B	B	B	tdk	Pasang an	36	KEL MANGLI	2010	2960	Hak Pakai	1	APBD II	49.182.865	kel man gli	1.3.3 .1	NO	3.11.01 .01.01	1.3.3.1	TRUE
Konstruksi Pendulung Gedung Kantor	-	1	B	B	B	tdk	Pasang an	18	JL. OTISTA 84 JEMBER	2011	0	Hak Pakai	1	APBD II	35.423.300	kel man gli	1.3.3 .1	NO	3.11.01 .01.01	1.3.3.1	TRUE
Pembangunan Taman Lapangan Mangli	-	1	B	B	B	tdk	Pasang an	36	JL. OTISTA 84 JEMBER	2012	0	Hak Pakai	1	APBD II	35.089.000	kel man gli	1.3.3 .1	NO		-	-

KECAMATAN KALIWATES

KABUPATEN JEMBER

Rumah Dinas	-	1	B	B	B	tdk	Pasangan	150	JL. OTISTA 84 JEMBER	1970	0	Hak Pakai	1	APBD II	187.500.000	kel man gli	1.3.3 .1	NO		-	-
Kantor Kelurahan	-	1	-	-	-	-	-	0	-	1975	0	-	0	-	144.000.000	kel sem pusa ri	1.3.3 .1	NO	3.11.01 .01.01	1.3.3.1	TRUE
Rehab. Gedung Kantor Kelurahan	-	0	-	-	-	-	-	0	-	2012	0	-	0	-	59.172.200	kel sem pusa ri	1.3.3 .1	-	3.11.01 .01.01	1.3.3.1	TRUE
Bangunan gedung kantor (rehab)	-	0	-	-	-	-	-	0	-	2014	0	-	0	-	48.494.000	kel sem pusa ri	1.3.3 .1	-	3.11.01 .01.01	1.3.3.1	TRUE
Rehap Gedung Kantor Kelurahan	-	0	-	-	-	-	-	0	-	2015	0	-	0	-	48.439.000	kel sem pusa ri	1.3.3 .1	-	3.11.01 .01.01	1.3.3.1	TRUE
Rehab Gedung	-	0	-	-	-	-	-	0	-	2016	0	-	0	-	71.970.000	kel sem pusa ri	1.3.3 .1	-	3.11.01 .01.01	1.3.3.1	TRUE

Tabel: 2.7

**KIB D (JALAN IRIGASI DAN JARINGAN)  
Sarana Dan Prasarana Kecamatan**

Jenis Barang / Nama Barang	Nomor		Kontruksi (bertingkat/tidak)	Panjang (m)	Lebar (m)	Luas (m2)	Letak/Lokasi	Dokumen		Status Tanah	No.Kode Tanah	Asal Usul	Harga	Kondisi			Ket.	Kode Kategori	Ekskomp	Kode Kategori Terbaru	Kode Kat. Lama	Cek Kat.Baru dengan Kat. Lama
	Kode Brg	Reg						Tggil	No.					Baik	Kurang Baik	Rusak Berat						
1	2	3	4	5	6	7	8	9	10	11	12	13	14	15	16	17	18	19	20	21	22	23
Pengaspalan Jl.Trunojoyo Gang V	-	1	Permanen	1	1	1	-	2014	-	-	0	APBD	31.988.850	-	-	-	kel kepatihan	1.3.4.1	NO	4.13.01.3.6	1.3.4.1	TRUE
Pengaspalan Jl.Diponegoro I	-	1	Permanen	1	1	1	-	2014	-	-	0	APBD	39.713.850	-	-	-	kel kepatihan	1.3.4.1	NO	4.13.01.3.6	1.3.4.1	TRUE
Pengaspalan Jl.Gatot Subroto III	-	1	Permanen	1	1	1	-	2014	-	-	0	APBD	32.148.850	-	-	-	kel kepatihan	1.3.4.1	NO	4.13.01.3.6	1.3.4.1	TRUE
Pengaspalan Jl. Diponegoro Gg Jie	-	1	Permanen	1	1	1	-	2014	-	-	0	APBD	41.933.850	-	-	-	kel kepatihan	1.3.4.1	NO	4.13.01.3.6	1.3.4.1	TRUE
Pengaspalan Jl. Diponegoro Gg Jie	-	1	Permanen	1	1	1	-	2015	-	-	0	APBD	42.012.975	-	-	-	kel kepatihan	1.3.4.1	NO	4.13.01.3.6	1.3.4.1	TRUE
Pengaspalan Jl.Gatot Subroto I	-	1	Permanen	1	1	1	-	2015	-	-	0	APBD	40.011.975	-	-	-	kel kepatihan	1.3.4.1	NO	4.13.01.3.6	1.3.4.1	TRUE
Pengaspalan Jl.Gatot Subroto IV	-	1	Permanen	1	1	1	-	2015	-	-	0	APBD	32.012.975	-	-	-	kel kepatihan	1.3.4.1	NO	4.13.01.3.6	1.3.4.1	TRUE
Pengaspalan Jl.Setia Budi	-	1	Permanen	1	1	1	-	2015	-	-	0	APBD	32.116.975	-	-	-	kel kepatihan	1.3.4.1	NO	4.13.01.3.6	1.3.4.1	TRUE
Pembangunan & Normalisasi Saluran	-	1	Permanen	1	1	1	-	2010	-	-	0	APBD	16.852.775	-	-	-	kel kepatihan	1.3.4.3	NO	4.14.01.4.4	1.3.4.3	TRUE
Pengaspalan Jl. Kartini	-	1	Permanen	1	1	1	-	2016	-	-	0	APBD	32.499.000	-	-	-	kel kepatihan	1.3.4.1	NO	4.13.01.3.6	1.3.4.1	TRUE
Pengaspalan	-	1	Permanen	1	1	1	-	2016	-	-	0	APBD	62.470.000	-	-	-	kel	1.3.4.1	NO	4.13.01.3.6	1.3.4.1	TRUE

**KECAMATAN KALIWATES**

**KABUPATEN JEMBER**

Jl. Gatot Subroto IV																	kepatihan					
Pengaspalan Jl.Gatot Subroto III	-	1	Permanen	1	1	1	-	2016	-	-	0	APBD	32.500.000	-	-	-	kel kepatihan	1.3.4.1	NO	4.13.01.3.6	1.3.4.1	TRUE
Pengaspalan Jl.Raden Patah VI	-	1	Permanen	1	1	1	-	2016	-	-	0	APBD	32.482.000	-	-	-	kel kepatihan	1.3.4.1	NO	4.13.01.3.6	1.3.4.1	TRUE
Pengaspalan Jl. Raden Patah VIII	-	1	Permanen	1	1	1	-	2016	-	-	0	APBD	37.164.000	-	-	-	kel kepatihan	1.3.4.1	NO	4.13.01.3.6	1.3.4.1	TRUE
Jalan Harsoyo	-	1	Permanen	1	1	1	-	2009	-	-	1	APBD	48.300.000	Bai k	Baik	Baik	kel mangli	1.3.4.1	NO	4.13.01.3.6	1.3.4.1	TRUE
Jalan Kauman	-	1	Permanen	1	1	1	-	2009	-	-	1	APBD	33.650.000	Bai k	Baik	Baik	kel mangli	1.3.4.1	NO	4.13.01.3.6	1.3.4.1	TRUE
Jalan M. Yasin	-	1	Permanen	1	1	1	-	2009	-	-	1	APBD	25.600.000	Bai k	Baik	Baik	kel mangli	1.3.4.1	NO	4.13.01.3.6	1.3.4.1	TRUE
Jalan Tanjung	-	1	Permanen	1	1	1	-	2010	-	-	1	APBD	49.182.865	Bai k	Baik	Baik	kel mangli	1.3.4.1	NO	4.13.01.3.6	1.3.4.1	TRUE
Jalan Cempaka	-	1	Permanen	1	1	1	-	2011	-	-	1	APBD	32.000.000	Bai k	Baik	Baik	kel mangli	1.3.4.1	NO	4.13.01.3.6	1.3.4.1	TRUE
Jalan Tanjung	-	1	Permanen	1	1	1	-	2011	-	-	1	APBD	72.121.100	Bai k	Baik	Baik	kel mangli	1.3.4.1	NO	4.13.01.3.6	1.3.4.1	TRUE
Jalan Tanjung	-	1	Permanen	1	1	1	-	2012	-	-	1	APBD	104.280.800	Bai k	Baik	Baik	kel mangli	1.3.4.1	NO	4.13.01.3.6	1.3.4.1	TRUE
Jalan Tanjung	-	1	Permanen	1	1	1	-	2013	-	-	1	APBD	97.846.000	Bai k	Baik	Baik	kel mangli	1.3.4.1	NO	4.13.01.3.6	1.3.4.1	TRUE
Saluran Drainase	-	1	Permanen	1	1	1	-	2013	-	-	1	APBD	30.815.000	Bai k	Baik	Baik	kel mangli	1.3.4.3	NO	4.14.01.4.4	1.3.4.3	TRUE
Jalan Tanjung	-	1	Permanen	1	1	1	-	2014	-	-	1	APBD	104.330.000	Bai k	Baik	Baik	kel mangli	1.3.4.1	NO	4.13.01.3.6	1.3.4.1	TRUE
Jalan Cempaka	-	1	Permanen	1	1	1	-	2014	-	-	1	APBD	34.405.000	Bai k	Baik	Baik	kel mangli	1.3.4.1	NO	4.13.01.3.6	1.3.4.1	TRUE
Jalan Harsoyo	-	1	Permanen	1	1	1	-	2015	-	-	1	APBD	138.880.500	Bai k	Baik	Baik	kel mangli	1.3.4.1	NO	4.13.01.3.6	1.3.4.1	TRUE
Jalan Lingkungan	-	1	Permanen	1	1	1	-	2016	-	-	1	APBD	199.301.000	Bai k	Baik	Baik	kel mangli	1.3.4.1	NO	4.13.01.3.6	1.3.4.1	TRUE
Jalan Desa	-	1	-	0	0	0	-	2009	-	-	0	-	122.678.000	B	B	B	kel sempusar i	1.3.4.1	NO	4.13.01.4.1	1.3.4.1	TRUE
Plengsengan Jln. Cadika (Km 1)	-	1	-	0	0	0	-	2010	-	-	0	-	24.862.000	-	-	-	kel sempusar i	1.3.4.1	NO	4.13.01.3.6	1.3.4.1	TRUE
Plengsengan &	-	1	-	0	0	0	-	2010	-	-	0	-	41.350.000	-	-	-	kel	1.3.4.1	NO	4.13.01.3.6	1.3.4.1	TRUE

KECAMATAN KALIWATES

KABUPATEN JEMBER

Pengaspalan Jln. Belakang Auto 2000																	sempusari					
Pengaspalan Jalan Candika	-	1	-	0	0	0	-	2010	-	-	0	-	47.763.850	-	-	-	kel sempusari	1.3.4.1	NO	4.13.01.3.6	1.3.4.1	TRUE
Konstruksi Jalan	-	1	-	0	0	0	-	2011	-	-	0	-	149.030.150	-	-	-	kel sempusari	1.3.4.1	NO	4.13.01.3.6	1.3.4.1	TRUE
Jalan Rw 013 Kelurahan Sempusari	-	1	-	0	0	0	-	2012	-	-	0	-	63.175.000	-	-	-	kel sempusari	1.3.4.1	NO	4.13.01.3.6	1.3.4.1	TRUE
Plengsengan Jl. Cadika (Km 3) Kelurahan Sempusari	-	1	-	0	0	0	-	2012	-	-	0	-	26.087.750	-	-	-	kel sempusari	1.3.4.1	NO	4.13.01.3.6	1.3.4.1	TRUE
Konstruksi Jalan (A)	-	1	-	0	0	0	-	2013	-	-	0	-	42.653.400	-	-	-	kel sempusari	1.3.4.1	NO	4.13.01.3.6	1.3.4.1	TRUE
Konstruksi Jalan (B)	-	1	-	0	0	0	-	2013	-	-	0	-	104.945.700	-	-	-	kel sempusari	1.3.4.1	NO	4.13.01.3.6	1.3.4.1	TRUE
Pengaspalan Jalan Sempusari	-	1	-	0	0	0	-	2014	-	-	0	-	43.292.550	-	-	-	kel sempusari	1.3.4.1	NO	4.13.01.3.6	1.3.4.1	TRUE
Pengaspalan Jalan Sempusari	-	1	-	0	0	0	-	2014	-	-	0	-	104.428.150	-	-	-	kel sempusari	1.3.4.1	NO	4.13.01.3.6	1.3.4.1	TRUE
Pengaspalan Jalan cadika dalam	-	1	-	0	0	0	-	2015	-	-	0	-	48.707.340	-	-	-	kel sempusari	1.3.4.1	NO	4.13.01.3.6	1.3.4.1	TRUE
Pengaspalan Jalan durbugen	-	1	-	0	0	0	-	2015	-	-	0	-	48.567.340	-	-	-	kel sempusari	1.3.4.1	NO	4.13.01.3.6	1.3.4.1	TRUE
Pengaspalan Jalan hayamwuruk	-	1	-	0	0	0	-	2015	-	-	0	-	48.489.340	-	-	-	kel sempusari	1.3.4.1	NO	4.13.01.3.6	1.3.4.1	TRUE
Pengaspalan Jalan lumba lumba IV	-	1	-	0	0	0	-	2015	-	-	0	-	49.167.340	-	-	-	kel sempusari	1.3.4.1	NO	4.13.01.3.6	1.3.4.1	TRUE
Penahan dinding jalan jln cadika	-	1	-	0	0	0	-	2015	-	-	0	-	48.618.340	-	-	-	kel sempusari	1.3.4.1	NO	4.13.01.3.6	1.3.4.1	TRUE
Pemb Jalan Lumba-Lumba	-	1	-	0	0	0	-	2016	-	-	0	-	108.802.059	-	-	-	kel sempusari	1.3.4.1	NO	4.13.01.3.6	1.3.4.1	TRUE

KECAMATAN KALIWATES

KABUPATEN JEMBER

1																	i					
Pemb Jalan Cadika	-	1	-	0	0	0	-	2016	-	-	0	-	44.656.872	-	-	-	kel sempusari	1.3.4.1	NO	4.13.01.3.6	1.3.4.1	TRUE
Pemb Jalan Ikan Paus	-	1	-	0	0	0	-	2016	-	-	0	-	43.352.069	-	-	-	kel sempusari	1.3.4.1	NO	4.13.01.3.6	1.3.4.1	TRUE
Jalan Kabupaten	-	1	Permanen	1	1	1	-	2008	-	-	1	APBD II	578.644.500	baik	baik	baik	kec kaliwates	1.3.4.1	NO	4.13.01.3.6	1.3.4.1	TRUE
Jalan Kabupaten	-	1	Permanen	1	1	1	-	2009	-	-	1	APBD II	238.498.000	baik	baik	baik	kec kaliwates	1.3.4.1	NO	4.13.01.3.6	1.3.4.1	TRUE
Jln. Arowana Gg. Patihan Kel. Kebonagung	-	1	Permanen	1	1	1	-	2010	-	-	1	APBD II	43.468.431	baik	baik	baik	kec kaliwates	1.3.4.1	NO	4.13.01.3.6	1.3.4.1	TRUE
Jln. Cokroaminoto III Kel. Jember Kidul	-	1	Permanen	1	1	1	-	2010	-	-	1	APBD II	131.540.899	baik	baik	baik	kec kaliwates	1.3.4.1	NO	4.13.01.3.6	1.3.4.1	TRUE
Jln. Imam Bonjol Gg Masjid Kel. Tegal Besar	-	1	Permanen	1	1	1	-	2010	-	-	1	APBD II	53.243.235	baik	baik	baik	kec kaliwates	1.3.4.1	NO	4.13.01.3.6	1.3.4.1	TRUE
Jalan Konstruksi Jalan	-	1	Permanen	1	1	1	-	2011	-	-	1	APBD II	297.918.500	baik	baik	baik	kec kaliwates	1.3.4.1	NO	4.13.01.3.6	1.3.4.1	TRUE
Jalan Paving Jalan Lingkungan Kedungpiring	-	1	Permanen	1	1	1	-	2012	-	-	1	APBD II	47.328.000	baik	baik	baik	kec kaliwates	1.3.4.1	NO	4.13.01.3.6	1.3.4.1	TRUE
Jalan Jalan Trunojoyo IX Kelurahan Kapatihan	-	1	Permanen	1	1	1	-	2012	-	-	1	APBD II	55.109.000	baik	baik	baik	kec kaliwates	1.3.4.1	NO	4.13.01.3.6	1.3.4.1	TRUE
Jalan Jalan Arowana Gang Patihan	-	1	Permanen	1	1	1	-	2012	-	-	1	APBD II	56.704.000	baik	baik	baik	kec kaliwates	1.3.4.1	NO	4.13.01.3.6	1.3.4.1	TRUE
Pengaspalan Jalan Arowana Gg Pandebesri	-	1	Permanen	1	1	1	-	2013	-	-	1	APBD II	69.336.390	baik	baik	baik	kec kaliwates	1.3.4.1	NO	4.13.01.3.6	1.3.4.1	TRUE
Pengaspalan Jalan Gajah Mada Gg XXXI	-	1	Permanen	1	1	1	-	2013	-	-	1	APBD II	69.571.890	baik	baik	baik	kec kaliwates	1.3.4.1	NO	4.13.01.3.6	1.3.4.1	TRUE

KECAMATAN KALIWATES

KABUPATEN JEMBER

Paving Jalan Lingkungan Krajan Barat	-	1	Permanen	1	1	1	-	2013	-	-	1	APBD II	65.456.890	baik	baik	baik	kec kaliwates	1.3.4.1	NO	4.13.01.3.6	1.3.4.1	TRUE
Paving Jalan Hayam Wuruk Gg XIX	-	1	Permanen	1	1	1	-	2013	-	-	1	APBD II	49.684.890	baik	baik	baik	kec kaliwates	1.3.4.1	NO	4.13.01.3.6	1.3.4.1	TRUE
Pengaspalan Jalan Lingkungan Wonosari	-	1	Permanen	1	1	1	-	2013	-	-	1	APBD II	39.001.890	baik	baik	baik	kec kaliwates	1.3.4.1	NO	4.13.01.3.6	1.3.4.1	TRUE
Pengaspalan Jalan Diponegoro	-	1	Permanen	1	1	1	-	2014	-	-	1	APBD II	49.642.525	baik	baik	baik	kec kaliwates	1.3.4.1	NO	4.13.01.3.6	1.3.4.1	TRUE
Pengaspalan Jalan Lingg. Gumuk Bago	-	1	Permanen	1	1	1	-	2014	-	-	1	APBD II	88.892.525	baik	baik	baik	kec kaliwates	1.3.4.1	NO	4.13.01.3.6	1.3.4.1	TRUE
Pengaspalan Jalan Kertanegara VII	-	1	Permanen	1	1	1	-	2014	-	-	1	APBD II	73.142.525	baik	baik	baik	kec kaliwates	1.3.4.1	NO	4.13.01.3.6	1.3.4.1	TRUE
Pengaspalan Jalan Gajah Mada XXXI	-	1	Permanen	1	1	1	-	2014	-	-	1	APBD II	81.692.525	baik	baik	baik	kec kaliwates	1.3.4.1	NO	4.13.01.3.6	1.3.4.1	TRUE
Pengaspalan Jalan Cadika Dalam	-	1	Permanen	1	1	1	-	2015	-	-	1	APBD II	82.807.420	baik	baik	baik	kec kaliwates	1.3.4.1	NO	4.13.01.3.6	1.3.4.1	TRUE
Pengaspalan Jalan Lingg. Kedungpiring	-	1	Permanen	1	1	1	-	2015	-	-	1	APBD II	75.507.420	baik	baik	baik	kec kaliwates	1.3.4.1	NO	4.13.01.3.6	1.3.4.1	TRUE
Pengaspalan Jalan Padat karya II	-	1	Permanen	1	1	1	-	2015	-	-	1	APBD II	56.757.420	baik	baik	baik	kec kaliwates	1.3.4.1	NO	4.13.01.3.6	1.3.4.1	TRUE
Pengaspalan Jalan Nusantara Blok GB-GC	-	1	Permanen	1	1	1	-	2015	-	-	1	APBD II	55.477.420	baik	baik	baik	kec kaliwates	1.3.4.1	NO	4.13.01.3.6	1.3.4.1	TRUE
Pengaspalan Jalan Sunan Bonang	-	1	Permanen	1	1	1	-	2015	-	-	1	APBD II	97.202.420	baik	baik	baik	kec kaliwates	1.3.4.1	NO	4.13.01.3.6	1.3.4.1	TRUE
Bangunan Air Drainase	-	1	Permanen	1	1	1	-	2008	-	-	1	APBD II	45.262.300	baik	baik	baik	kec kaliwates	1.3.4.10	NO	4.14.08.2.2	1.3.4.10	TRUE
Pengaspalan Jl. Gajah Mada XIV	-	1	Permanen	1	1	1	-	2016	-	-	1	APBD II	84.160.000	baik	baik	baik	kec kaliwates	1.3.4.1	NO	4.13.01.3.6	1.3.4.1	TRUE

**KECAMATAN KALIWATES**

**KABUPATEN JEMBER**

Pengaspalan Jl. Jum'at	-	1	Permanen	1	1	1	-	2016	-	-	1	APBD II	114.160.000	baik	baik	baik	kec kaliwates	1.3.4.1	NO	4.13.01.3.6	1.3.4.1	TRUE
Pengaspalan Jl. Sunan Bonang	-	1	Permanen	1	1	1	-	2016	-	-	1	APBD II	99.160.000	baik	baik	baik	kec kaliwates	1.3.4.1	NO	4.13.01.3.6	1.3.4.1	TRUE
Lapen Aspal Lingk. Gumuk Bago	-	1	LAPEN ASPAL	0	0	0	Lingk. Gumuk bago	2009	027/02/spk/35.09.01.2007/2009	-	0	APBD 2009	38.571.666	RB	RB	RB	kel tegal besar	1.3.4.1	NO	4.13.01.3.6	1.3.4.1	TRUE
Lapen Aspal Lingk. Tumpengsari	-	1	LAPEN ASPAL	0	0	0	Lingk. Tumpengsari	2009	027/02/spk/35.09.01.2007/2009	-	0	APBD 2009	38.571.666	KB	KB	KB	kel tegal besar	1.3.4.1	NO	4.13.01.3.6	1.3.4.1	TRUE
Lapen Aspal Lingk. Muktisari	-	1	LAPEN ASPAL	0	0	0	Lingk. Muktisari	2009	027/02/spk/35.09.01.2007/2009	-	0	APBD 2009	38.571.667	KB	KB	KB	kel tegal besar	1.3.4.1	NO	4.13.01.3.6	1.3.4.1	TRUE
Lapen Aspal Lingk. Kebun Indah	-	1	LAPEN ASPAL	0	0	0	Lingk. Kebun Indah	2010	027/02/spk/35.09.01.2007/2010	-	0	APBD 2010	39.200.000	B	B	B	kel tegal besar	1.3.4.1	NO	4.13.01.3.6	1.3.4.1	TRUE
Lapen Aspal Lingk. Gumuksari	-	1	LAPEN ASPAL	0	0	0	Lingk. Gumuksari	2010	027/02/spk/01.2007/2010	-	0	APBD 2010	46.569.404	B	B	B	kel tegal besar	1.3.4.1	NO	4.13.01.3.6	1.3.4.1	TRUE
Lapen Aspal Lingk. Gumukbago	-	1	LAPEN ASPAL	0	0	0	Lingk. Gumukbago	2011	027/01/spk/35.09.01.2007/2011	-	0	APBD 2011	48.072.117	B	B	B	kel tegal besar	1.3.4.1	NO	4.13.01.3.6	1.3.4.1	TRUE
Lapen Aspal Lingk. Kedung Piring	-	1	LAPEN ASPAL	0	0	0	Lingk. Kedung Piring	2011	027/02/spk/35.09.01.2007/	-	0	APBD 2011	48.072.117	KB	KB	KB	kel tegal besar	1.3.4.1	NO	4.13.01.3.6	1.3.4.1	TRUE

KECAMATAN KALIWATES

KABUPATEN JEMBER

								2011															
Paving Lingk. Krajan Timur	-	1	PAVING	0	0	0	Lingk. Krajan Timur	2011	027/03/spk/35.09.01.2007/2011	-	0	APBD 2011	48.072.117	B	B	B	kel tegal besar	1.3.4.1	NO	4.13.01.3.6	1.3.4.1	TRUE	
Lapen Aspal Lingk. Muktisari	-	1	LAPEN ASPAL	0	0	0	Lingk. Muktisari	2012	027/03/SPK/01.2007/2012	-	0	APBD 2012	45.075.000	B	B	B	kel tegal besar	1.3.4.1	NO	4.13.01.3.6	1.3.4.1	TRUE	
Lapen Aspal Lingk. Karang Anyar	-	1	LAPEN ASPAL	0	0	0	Lingk. Karang Anyar	2012	027/01/SPK/01.2007/2012	-	0	APBD 2012	45.097.000	B	B	B	kel tegal besar	1.3.4.1	NO	4.13.01.3.6	1.3.4.1	TRUE	
Lapen Aspal Lingk. Tumpengsari	-	1	LAPEN ASPAL	0	0	0	Lingk. Tumpeng	2012	027/02/SPK/01.2007/2012	-	0	APBD 2012	58.466.850	B	B	B	kel tegal besar	1.3.4.1	NO	4.13.01.3.6	1.3.4.1	TRUE	
Lapen Aspal Lingk. Krajan Barat	-	1	LAPEN ASPAL	0	0	0	Lingk. Krajan Barat	2013	027/01/SPK/01.2007/2013	-	0	APBD 2013	74.082.250	B	B	B	kel tegal besar	1.3.4.1	NO	4.13.01.3.6	1.3.4.1	TRUE	
Lapen Aspal Lingk. Krajan Timur	-	1	LAPEN ASPAL	0	0	0	Lingk. Kebun Indah	2013	027/01/SPK/01.2007/2013	-	0	APBD 2013	73.032.250	B	B	B	kel tegal besar	1.3.4.1	NO	4.13.01.3.6	1.3.4.1	TRUE	
Lapen Aspal Lingk. Gumuk Bago	-	1	LAPEN ASPAL	0	0	0	Lingk. Gumuk Bago	2014	027/34/SPK/01.2007/2013	-	0	APBD 2014	74.761.800	B	B	B	kel tegal besar	1.3.4.1	NO	4.13.01.3.6	1.3.4.1	TRUE	
Lapen Aspal Lingk. Kedung Piring	-	1	LAPEN ASPAL	0	0	0	Lingk. Kedung Piring	2014	027/501/SPK/01.2007/2013	-	0	APBD 2014	74.819.500	B	B	B	kel tegal besar	1.3.4.1	NO	4.13.01.3.6	1.3.4.1	TRUE	
Paving Lingk. Kedung Piring	-	1	PAVINGISASI	0	0	0	Lingk. Kedung	2015	027/96/SPK	-	0	APBD 2015	72.383.850	B	B	B	kel tegal besar	1.3.4.1	NO	4.13.01.3.6	1.3.4.1	TRUE	

KECAMATAN KALIWATES

KABUPATEN JEMBER

							g Piring		/01.2 007/2 015													
Paving Jl. Basuki rahmat	-	1	PAVINGISASI	0	0	0	Jl. Basuki Rahmat	2015	027/64/SPK/01.2007/2015	-	0	APBD 2015	72.379.850	B	B	B	kel tegal besar	1.3.4.1	NO	4.13.01.3.6	1.3.4.1	TRUE
Pavingisasi Lingk. Kedung Piring	-	1	PAVINGISASI	0	0	0	Lingk. Kedung Piring	2016	027/133/SPK/01.2007/2015	-	0	APBD 2016	70.718.000	B	B	B	kel tegal besar	1.3.4.1	NO	4.13.01.3.6	1.3.4.1	TRUE
Pavingisasi Lingk. Muktisari	-	1	PAVINGISASI	0	0	0	Lingk. Muktisari	2016	027/81/SPK/01.2007/2015	-	0	APBD 2016	69.771.000	B	B	B	kel tegal besar	1.3.4.1	NO	4.13.01.3.6	1.3.4.1	TRUE
Pavingisasi Lingk. Basuki Rahmat	-	1	PAVINGISASI	0	0	0	Lingk. Basuki Rahmat	2016	027/68/SPK/01.2007/2015	-	0	APBD 2016	58.802.000	B	B	B	kel tegal besar	1.3.4.1	NO	4.13.01.3.6	1.3.4.1	TRUE
JALAN DESA	-	1	Permanen	1	1	1	-	2009	-	-	1	APBD II	112.730.000	Baik	Baik	Baik	kel jember kidul	1.3.4.1	NO	4.13.01.4.1	1.3.4.1	TRUE
JALAN DESA	-	1	Permanen	1	1	1	-	2010	-	-	1	APBD II	86.790.300	Baik	Baik	Baik	kel jember kidul	1.3.4.1	NO	4.13.01.4.1	1.3.4.1	TRUE
KONSTRUKSI JALAN	-	1	Permanen	1	1	1	-	2011	-	-	1	APBD II	148.595.500	Baik	Baik	Baik	kel jember kidul	1.3.4.1	NO	4.13.01.3.6	1.3.4.1	TRUE
pengaspalan jalan Kenanga III	-	1	Permanen	1	1	1	-	2012	-	-	1	APBD II	40.043.000	Baik	Baik	Baik	kel jember kidul	1.3.4.1	NO	4.13.01.3.6	1.3.4.1	TRUE
pengaspalan jalan Kertabumi IV	-	1	Permanen	1	1	1	-	2012	-	-	1	APBD II	48.347.000	Baik	Baik	Baik	kel jember kidul	1.3.4.1	NO	4.13.01.3.6	1.3.4.1	TRUE
pengaspalan jalan Kenanga VI	-	1	Permanen	1	1	1	-	2012	-	-	1	APBD II	60.513.350	Baik	Baik	Baik	kel jember kidul	1.3.4.1	NO	4.13.01.3.6	1.3.4.1	TRUE
Konstruksi Jalan	-	1	Permanen	1	1	1	-	2013	-	-	1	APBD II	4.446.000	Baik	Baik	Baik	kel jember kidul	1.3.4.1	YES	4.13.01.3.6	1.3.4.1	TRUE

KECAMATAN KALIWATES

KABUPATEN JEMBER

Konstruksi Jalan	-	1	Permanen	1	1	1	-	2013	-	-	1	APBD II	5.928.000	Baik	Baik	Baik	kel jember kidul	1.3.4.1	YES	4.13.01.3.6	1.3.4.1	TRUE
Konstruksi Jalan	-	1	Permanen	1	1	1	-	2013	-	-	1	APBD II	40.549.000	Baik	Baik	Baik	kel jember kidul	1.3.4.1	NO	4.13.01.3.6	1.3.4.1	TRUE
Konstruksi Jalan	-	1	Permanen	1	1	1	-	2013	-	-	1	APBD II	47.208.500	Baik	Baik	Baik	kel jember kidul	1.3.4.1	NO	4.13.01.3.6	1.3.4.1	TRUE
Konstruksi Jalan	-	1	Permanen	1	1	1	-	2013	-	-	1	APBD II	48.443.000	Baik	Baik	Baik	kel jember kidul	1.3.4.1	NO	4.13.01.3.6	1.3.4.1	TRUE
Pengaspalan Jl. Kenanga I Jbr	-	1	Permanen	1	1	1	-	2014	-	-	1	APBD II	51.019.734	Baik	Baik	Baik	kel jember kidul	1.3.4.1	NO	4.13.01.3.6	1.3.4.1	TRUE
Pengaspalan Jl. Kenanga VI Jbr	-	1	Permanen	1	1	1	-	2014	-	-	1	APBD II	45.939.733	Baik	Baik	Baik	kel jember kidul	1.3.4.1	NO	4.13.01.3.6	1.3.4.1	TRUE
Pengaspalan Jl. Melati XIV Jbr	-	1	Permanen	1	1	1	-	2014	-	-	1	APBD II	48.799.732	Baik	Baik	Baik	kel jember kidul	1.3.4.1	NO	4.13.01.3.6	1.3.4.1	TRUE
Pengaspalan Jalan RW.028	-	1	Permanen	1	1	1	-	2015	-	-	1	APBD II	50.070.900	Baik	Baik	Baik	kel jember kidul	1.3.4.1	NO	4.13.01.3.6	1.3.4.1	TRUE
Pengaspalan Jl. Sunan Muria	-	1	Permanen	1	1	1	-	2015	-	-	1	APBD II	46.410.900	Baik	Baik	Baik	kel jember kidul	1.3.4.1	NO	4.13.01.3.6	1.3.4.1	TRUE
Pengaspalan Jl. Kenanga RW. 19	-	1	Permanen	1	1	1	-	2015	-	-	1	APBD II	49.270.900	Baik	Baik	Baik	kel jember kidul	1.3.4.1	NO	4.13.01.3.6	1.3.4.1	TRUE
Pengaspalan Jl. Sunan Muria Jember	-	1	Permanen	1	1	1	-	2016	-	-	0	APBD II	50.429.669	Baik	Baik	Baik	kel jember kidul	1.3.4.1	NO	4.13.01.3.6	1.3.4.1	TRUE
Pengaspalan Jl. Melati RW.028	-	1	Permanen	1	1	1	-	2016	-	-	0	APBD II	47.711.381	Baik	Baik	Baik	kel jember kidul	1.3.4.1	NO	4.13.01.3.6	1.3.4.1	TRUE
Pengaspalan Jl. Melati RW.029	-	1	Permanen	1	1	1	-	2016	-	-	0	APBD II	49.059.652	Baik	Baik	Baik	kel jember kidul	1.3.4.1	NO	4.13.01.3.6	1.3.4.1	TRUE
Pengaspalan Jl. Hos Cokroaminoto RW. 34	-	1	-	0	0	0	-	2016	-	-	0	APBD II	47.461.299	Baik	Baik	Baik	kel jember kidul	1.3.4.1	NO	4.13.01.3.6	1.3.4.1	TRUE
Jl. Kabupaten	-	1	Jalan	0	3	0	Jln Terata	2009	-	-	0	-	108.210.000	Baik	Baik	Baik	kel kaliwates	1.3.4.1	NO	4.13.01.3.6	1.3.4.1	TRUE

KECAMATAN KALIWATES

KABUPATEN JEMBER

							i VII															
Jl. Gajah Mada XXVI	-	1	Jalan	0	3	0	Jln. Gajah Mada XXVI	2010	1	Hak Pakai	0	APBD	33.775.000	Baik	Baik	Baik	kel kaliwates	1.3.4.1	NO	4.13.01.3.6	1.3.4.1	TRUE
Jl. Gajah Mada XIV	-	1	Jalan	0	3	0	Jln. Gajah Mada XIV	2010	2	Hak Pakai	0	APBD	32.772.000	Baik	Baik	Baik	kel kaliwates	1.3.4.1	NO	4.13.01.3.6	1.3.4.1	TRUE
Jl. Gajah Mada XXV	-	1	Jalan	0	3	0	Jln. Gajah Mada XXV	2010	2	Hak Pakai	0	APBD	41.050.600	Baik	Baik	Baik	kel kaliwates	1.3.4.1	NO	4.13.01.3.6	1.3.4.1	TRUE
Kontruksi Jalan	-	1	-	0	0	0	-	2011	-	-	0	-	121.026.000	Baik	Baik	Baik	kel kaliwates	1.3.4.1	NO	4.13.01.3.6	1.3.4.1	TRUE
Jl. Imam Bonjol VI	-	1	Jalan	0	3	0	Jln. Imam Bonjol VI	2012	1	Hak Pakai	0	APBD	47.362.600	Baik	Baik	Baik	kel kaliwates	1.3.4.1	NO	4.13.01.3.6	1.3.4.1	TRUE
Jl. Teratai VII	-	1	Jalan	0	3	0	Jln. Teratai VII	2012	1	Hak Pakai	0	APBD	30.576.500	Baik	Baik	Baik	kel kaliwates	1.3.4.1	NO	4.13.01.3.6	1.3.4.1	TRUE
Jl. Hayam Wuruk I dan II	-	1	Jalan	0	3	0	Jln. Hayam Wuruk I dan II	2012	2	Hak Pakai	0	APBD	37.560.000	Baik	Baik	Baik	kel kaliwates	1.3.4.1	NO	4.13.01.3.6	1.3.4.1	TRUE
Kontruksi Jalan	-	1	-	0	0	0	-	2013	-	-	0	-	4.095.000	Baik	Baik	Baik	kel kaliwates	1.3.4.1	YES	4.13.01.3.6	1.3.4.1	TRUE
Kontruksi Jalan	-	1	-	0	0	0	-	2013	-	-	0	-	5.460.000	Baik	Baik	Baik	kel kaliwates	1.3.4.1	YES	4.13.01.3.6	1.3.4.1	TRUE
Jl. Imam Bonjol VII	-	1	Jalan	0	3	0	Jln. Imam Bonjol Gg. 7	2013	3	Hak Pakai	0	APBD	37.197.500	Baik	Baik	Baik	kel kaliwates	1.3.4.1	NO	4.13.01.3.6	1.3.4.1	TRUE
Jl. Hayam Wuruk I	-	1	Jalan	0	3	0	Jln. Hayam Wuruk I	2013	1	Hak Pakai	0	APBD	48.560.000	Baik	Baik	Baik	kel kaliwates	1.3.4.1	NO	4.13.01.3.6	1.3.4.1	TRUE
Jl. Jaya Negara VIII	-	1	Jalan	0	3	0	Jln. Jaya Negara Gg.	2013	2	Hak Pakai	0	APBD	49.560.000	Baik	Baik	Baik	kel kaliwates	1.3.4.1	NO	4.13.01.3.6	1.3.4.1	TRUE

KECAMATAN KALIWATES

KABUPATEN JEMBER

							8																
Jl. Hayam Wuruk	-	1	Jalan	0	3	0	Jln. Hayam Wuruk	2014	3	Hak Pakai	0	APBD	72.837.900	Baik	Baik	Baik	kel kaliwates	1.3.4.1	NO	4.13.01.3.6	1.3.4.1	TRUE	
Jl. Karang Waru	-	1	Jalan	0	3	0	Jln. Karang Waru	2014	38	Hak Pakai	0	APBD	37.947.900	Baik	Baik	Baik	kel kaliwates	1.3.4.1	NO	4.13.01.3.6	1.3.4.1	TRUE	
Jl. Gajah Mada	-	1	Jalan	0	3	0	Jln. Gajah Mada	2014	38	Hak Pakai	0	APBD	37.927.900	Baik	Baik	Baik	kel kaliwates	1.3.4.1	NO	4.13.01.3.6	1.3.4.1	TRUE	
Jl. Gajah Mada XIV	-	1	Jalan	0	0	0	Jl. Gajah Mada XIV	2015	-	-	0	APBD	33.611.000	Baik	Baik	Baik	kel kaliwates	1.3.4.1	NO	4.13.01.3.6	1.3.4.1	TRUE	
Jl. Imam Bonjol	-	1	Jalan	0	0	0	Jl. Imam Bonjol	2015	-	-	0	APBD	32.068.000	Baik	Baik	Baik	kel kaliwates	1.3.4.1	NO	4.13.01.3.6	1.3.4.1	TRUE	
Jl. Karang Waru	-	1	Jalan	0	0	0	Jl. Karangwaru	2015	-	-	0	APBD	32.064.900	Baik	Baik	Baik	kel kaliwates	1.3.4.1	NO	4.13.01.3.6	1.3.4.1	TRUE	
Paving Jl. Hayam Wuruk III	-	1	Jalan	0	0	0	Jl. Hayamwuruk I	2016	-	-	0	APBD	48.301.200	Baik	Baik	Baik	kel kaliwates	1.3.4.1	NO	4.13.01.3.6	1.3.4.1	TRUE	
Paving Jl. Imam Bonjol	-	1	Jalan	0	0	0	Jl. Imam Bonjol	2016	-	-	0	APBD	48.350.100	Baik	Baik	Baik	kel kaliwates	1.3.4.1	NO	4.13.01.3.6	1.3.4.1	TRUE	
Paving Jl. Teratai	-	1	Jalan	0	0	0	Jl. Teratai	2016	-	-	0	APBD	49.389.300	Baik	Baik	Baik	kel kaliwates	1.3.4.1	NO	4.13.01.3.6	1.3.4.1	TRUE	
Paving Jl. Gajah Mada XII	-	1	Jalan	0	0	0	Jl. Gajah Mada XII	2016	-	-	0	APBD	50.564.400	Baik	Baik	Baik	kel kaliwates	1.3.4.1	NO	4.13.01.3.6	1.3.4.1	TRUE	
JALAN KONSTRUKSI JALAN	-	1	-	0	0	0	-	2011	-	-	0	APBD II	136.184.150	B	B	B	kel kebonagunng	1.3.4.1	NO	4.13.01.3.6	1.3.4.1	TRUE	
JALAN JALAN KABUPATEN	-	1	-	0	0	0	-	2010	-	-	0	APBD II	30.160.000	B	B	B	kel kebonagunng	1.3.4.1	NO	4.13.01.3.6	1.3.4.1	TRUE	

KECAMATAN KALIWATES

KABUPATEN JEMBER

JALAN JALAN KABUPATEN	-	1	-	0	0	0	-	2010	-	-	0	APBD II	43.500.000	B	B	B	kel kebonagunng	1.3.4.1	NO	4.13.01.3.6	1.3.4.1	TRUE
JALAN JALAN KABUPATEN	-	1	-	0	0	0	-	2010	-	-	0	APBD II	50.513.600	B	B	B	kel kebonagunng	1.3.4.1	NO	4.13.01.3.6	1.3.4.1	TRUE
PENGASPALAN JL. PADAT KARYA II	-	1	-	65	3	163	Jl. Pdt Karya RW.1 Lingk. G. Taman	2012	-	-	0	APBD II	32.670.000	B	B	B	kel kebonagunng	1.3.4.1	NO	4.13.01.3.6	1.3.4.1	TRUE
PEMAVINGAN JL.AROWANA V RW.V	-	1	-	200	9	271	RW.5 Lingk. Geban g Waru	2012	-	-	0	APBD II	34.692.000	B	B	B	kel kebonagunng	1.3.4.1	NO	4.13.01.3.6	1.3.4.1	TRUE
PEMAVINGAN JL. KE POS PAUD A. 43	-	1	-	80	19	171	RW.VII Lingk. Geban g Waru	2012	-	-	0	APBD II	23.780.000	B	B	B	kel kebonagunng	1.3.4.1	NO	4.13.01.3.6	1.3.4.1	TRUE
PEMAVINGAN JL.RT.1 RW.1	-	1	-	195	2	239	RW.I RT.1 Lingk. Geban g Taman	2012	-	-	0	APBD II	47.729.850	B	B	B	kel kebonagunng	1.3.4.1	NO	4.13.01.3.6	1.3.4.1	TRUE
JALAN JALAN DESA	-	1	-	0	0	0	-	2009	-	-	0	APBD II	108.085.000	B	B	B	kel kebonagunng	1.3.4.1	NO	4.13.01.3.6	1.3.4.1	TRUE
Paving Jl. RT.5 RW.6	-	1	sd	187	9	1683	RW. 6 Lingk. Geban g Waru	2013	-	-	0	APBD II	47.984.800	B	B	B	kel kebonagunng	1.3.4.1	NO	4.13.01.3.6	1.3.4.1	TRUE
Paving Pos PAUD Aster 43	-	1	sd	133	2	267	RW. 7 Lingk. Geban g Waru	2013	-	-	0	APBD II	51.995.300	B	B	B	kel kebonagunng	1.3.4.1	NO	4.13.01.3.6	1.3.4.1	TRUE
Paving RW.1 Lingk. Gebang Taman	-	1	-	201	3	503	RW. 1 Lingk. Geban g	2013	-	-	0	APBD II	45.008.500	B	B	B	kel kebonagunng	1.3.4.1	NO	4.13.01.3.6	1.3.4.1	TRUE

KECAMATAN KALIWATES

KABUPATEN JEMBER

							Taman																
Pengaspalan Jalan Padat Karya II	-	1	-	0	0	0	-	2014	-	-	0	APBD II	42.812.150	B	B	B	kel kebonagunng	1.3.4.1	NO	4.13.01.3.6	1.3.4.1	TRUE	
Paving jalan Gebang Waru	-	1	-	0	0	0	-	2014	-	-	0	APBD II	45.242.150	B	B	B	kel kebonagunng	1.3.4.1	NO	4.13.01.3.6	1.3.4.1	TRUE	
Paving Jalan Gebang Taman	-	1	-	0	0	0	-	2014	-	-	0	APBD II	32.297.150	B	B	B	kel kebonagunng	1.3.4.1	NO	4.13.01.3.6	1.3.4.1	TRUE	
Paving Pos PAUD Aster 43	-	1	-	0	0	0	-	2014	-	-	0	APBD II	27.352.150	B	B	B	kel kebonagunng	1.3.4.1	NO	4.13.01.3.6	1.3.4.1	TRUE	
pengaspalan Jalan RW/01	-	1	-	0	0	0	RW.01 Linkg., Gebang Taman	2015	-	-	0	APBD II	105.722.300	B	B	B	kel kebonagunng	1.3.4.1	NO	4.13.01.3.6	1.3.4.1	TRUE	
Pengaspalan Jalan Padat Karya II	-	1	-	0	0	0	Lingk. Gebang Waru	2015	-	-	0	APBD II	118.760.300	B	B	B	kel kebonagunng	1.3.4.1	NO	4.13.01.3.6	1.3.4.1	TRUE	
Pengaspalan Jl. Arowana RW. 01	-	1	-	121	3	303	Lingk. Gebang Taman	2016	-	-	0	APBD II	62.966.721	B	B	B	kel kebonagunng	1.3.4.1	NO	4.13.01.3.6	1.3.4.1	TRUE	
Pengaspalan RW 05 Link. Gebng waru	-	1	-	199	3	498	Lingk. Gebang Waru	2016	-	-	0	APBD II	135.663.279	B	B	B	kel kebonagunng	1.3.4.1	NO	4.13.01.3.6	1.3.4.1	TRUE	
Jalan Desa	-	1	Permanen	1	1	1	-	2009	-	-	0	APBD II	108.050.000	-	-	-	kel kepatihan	1.3.4.1	NO	4.13.01.3.6	1.3.4.1	TRUE	
Pengaspalan Jl. Wahid hasyim VI	-	1	Permanen	1	1	1	-	2010	-	-	0	APBD II	30.950.000	-	-	-	kel kepatihan	1.3.4.1	NO	4.13.01.3.6	1.3.4.1	TRUE	
Pengaspalan Jl.raden patah II	-	1	Permanen	1	1	1	-	2010	-	-	0	APBD II	39.326.500	-	-	-	kel kepatihan	1.3.4.1	NO	4.13.01.3.6	1.3.4.1	TRUE	
Kontruksi Jalan	-	1	Permanen	1	1	1	-	2011	-	-	0	APBD II	148.914.150	-	-	-	kel kepatihan	1.3.4.1	NO	4.13.01.3.6	1.3.4.1	TRUE	
Pengaspalan Jl.K.H.Wahid Hasyim XVII Blok II	-	1	Permanen	1	1	1	-	2012	-	-	0	APBD II	32.259.000	-	-	-	kel kepatihan	1.3.4.1	NO	4.13.01.3.6	1.3.4.1	TRUE	

**KECAMATAN KALIWATES**

**KABUPATEN JEMBER**

Pengaspalan Jl.Dr.Sutomo XII	-	1	Permanen	1	1	1	-	2012	-	-	0	APBD II	36.000.000	-	-	-	kel kepatihan	1.3.4.1	NO	4.13.01.3.6	1.3.4.1	TRUE
Pengaspalan Jl. Trunojoyo V	-	1	Permanen	1	1	1	-	2012	-	-	0	APBD II	56.843.300	-	-	-	kel kepatihan	1.3.4.1	NO	4.13.01.3.6	1.3.4.1	TRUE
Pengaspalan Jl.K.H.Wahid Hasyim XVII Blok I	-	1	Permanen	1	1	1	-	2012	-	-	0	APBD II	28.341.000	-	-	-	kel kepatihan	1.3.4.1	NO	4.13.01.3.6	1.3.4.1	TRUE
Konstruksi Jalan	-	1	Permanen	1	1	1	-	2013	-	-	0	APBD II	31.620.700	-	-	-	kel kepatihan	1.3.4.1	NO	4.13.01.3.6	1.3.4.1	TRUE
Konstruksi jalan	-	1	Permanen	1	1	1	-	2013	-	-	0	APBD II	36.530.475	-	-	-	kel kepatihan	1.3.4.1	NO	4.13.01.3.6	1.3.4.1	TRUE
Konstruksi Jalan	-	1	Permanen	1	1	1	-	2013	-	-	0	APBD II	39.383.025	-	-	-	kel kepatihan	1.3.4.1	NO	4.13.01.3.6	1.3.4.1	TRUE
Konstruksi Jalan	-	0	Permanen	1	1	1	-	2013	-	-	0	APBD	1.976.000	-	-	-	kel kepatihan	1.3.4.1	-	4.13.01.3.6	1.3.4.1	TRUE
Konstruksi Jalan	-	0	Permanen	1	1	1	-	2013	-	-	0	APBD	5.940.000	-	-	-	kel kepatihan	1.3.4.1	-	4.13.01.3.6	1.3.4.1	TRUE
Konstruksi Jalan	-	1	Permanen	1	1	1	-	2013	-	-	0	APBD	26.822.300	-	-	-	kel kepatihan	1.3.4.1	NO	4.13.01.3.6	1.3.4.1	TRUE

---

---

**KECAMATAN KALIWATES**

*KABUPATEN JEMBER*

---

---

Kesimpulan:

Sarana prasarana/fasilitas pendukung kelancaran tugas pokok dan fungsi Kecamatan Kaliwates dari KIB A sampai dengan KIB D termasuk dalam rangka optimalisasi pelayanan kepada masyarakat sudah cukup memadai namun harus dipelihara secara rutin/berkala dan ada pula yang harus diremajakan/dilakukan pembelian/pengadaan baru agar dapat mendukung kinerja OPD tetap optimal.

### **2.3. KINERJA PELAYANAN**

Kinerja Kantor Kecamatan Kaliwates tercermin dalam pencapaian sasaran - sasaran yang dilaksanakan melalui berbagai program dan kegiatan. Pencapaian kinerja seluruh sasaran selama 5 tahun adalah sebagai berikut :  
Sasaran tersebut antara lain :

1. Meningkatnya kualitas kelembagaan dan kapabilitas penyelenggaraan pemerintah daerah
2. Terciptanya sarana dan prasarana di masyarakat
3. Terciptanya kelembagaan masyarakat yang mandiri dan dinamis

**Tabel: 2.8**  
**CAPAIAN KINERJA UTAMA MASA RENSTRA SEBELUMNYA**

	Indikator Kinerja sesuai Tugas dan Fungsi Perangkat Daerah	Satuan	Target Renstra Perangkat Daerah Tahun:					Realisasi Capaian Tahun					Rasio Capaian pada Tahun				
			2016	2017	2018	2019	2020	2016	2017	2018	2019	2020	2016	2017	2018	2019	2020
	Meningkatnya kemampuan Dan kreatifitas aparatur	%	100	100	96	97	98	100	100	96	97	98	100	100	96	97	98
	Terciptanya Disiplin aparatur yang Tinggi	%	100	100	98	98	100	100	100	98	98	100	100	100	98	98	100
	Terwujudnya aparatur yang berwibawa	%	100	100	96	100	100	100	100	100	96	100	100	100	96	100	100
	Meningkatnya jumlah sarana & prasarana	%	100	100	100	100	100	100	100	100	100	100	100	100	100	100	100
	Meningkatnya Perekonomian Masyarakat	%	100	100	100	100	100	100	100	100	100	100	100	100	100	100	100
	Terciptanya Kesejahteraan Masyarakat	%	100	100	95	100	100	100	100	95	100	100	100	100	95	100	100
	Meningkatnya jumlah Lembaga Masyarakat yang mandiri	%	100	100	96	100	100	100	100	96	100	100	100	100	96	100	100
	Meningkatnya Kemampuan Lembaga Masyarakat	%	100	100	100	100	100	100	100	100	100	100	100	100	100	100	100
	Meningkatnya kemampuan anggota dari lembaga	%	100	100	100	100	100	100	100	100	100	100	100	100	100	100	100

Dari data capaian kinerja tersebut diatas dapat terlihat bahwa masih terdapat capaian kinerja sasaran tahun sebelumnya yang belum optimal sehingga perlu dioptimalkan dalam kurun waktu 5 (lima) tahun kedepannya sehingga Penanganan Program/Kegiatan dalam rangka mendukung capaian kinerja sasaran dan tujuan dapat lebih optimal antara lain:

1. Peningkatan Pelatihan/seminar pada aparatur perlu ditingkatkan macam dan jenisnya
2. Daya dukung/support Sarana dan Prasarana harus dilengkapi
3. Pembinaan Rutin peningkatan Skill/managemen bagi Lembaga Masyarakat lebih diintensifkan

---

---

**KECAMATAN KALIWATES**

*KABUPATEN JEMBER*

---

---

Tabel 2.10 (Tabel T-C.24).

**Anggaran dan Realisasi Pendanaan Pelayanan Perangkat Daerah Kecamatan Kaliwates  
Kabupaten Jember Tahun 2016 – 2020**

Uraian	Anggaran pada Tahun					Realisasi Anggaran pada Tahun					Rasio antara Realisasi dan Anggaran Tahun					Rata-rata Pertumbuhan	
	2016	2017	2018	2019	2020	2016	2017	2018	2019	2020	2016	2017	2018	2019	2020	Anggaran	Realisasi
Program Pelayanan Administrasi Perkantoran				819.090.000	<b>843.557.500</b>				<b>843.557.500</b>	<b>843.557.500</b>							
<i>Penyediaan Jasa Perbaikan Peralatan Kerja</i>			31.300.000	30.000.000	25.200.000			22.500.000	29.900.000	25.200.000				99,66	100		
<i>Penyediaan Peralatan dan Perlengkapan Kantor</i>			244.425.000					237.925.000					97,34				
<i>Penunjang Administrasi dan Operasional Rutin Kantor/Kedinasan</i>			837.920.000	818.357.500	818.357.500			800.555.169	799.141.071	708.215.294			95,54	97,65	86,54		
Program Peningkatan Sarana dan PrasaranaAparatur			<b>187.362.000</b>	<b>66.140.000</b>	<b>66.140.000</b>				<b>66.140.000</b>	<b>66.140.000</b>							
<i>Pemeliharaan Rutin/Berkala Gedung Kantor</i>			116.462.000					116.222.000					99,79				
<i>Pemeliharaan Rutin/Berkala Mobil Jabatan</i>			29.000.000	26.200.000	26.200.000			28.424.836	24.758.050	24.820.000			98,01	94,49	94,73		
<i>Pemeliharaan Rutin/Berkala Kendaraan Dinas/Operasional</i>			41.900.000	39.940.000	39.940.000			32.368.903	36.620.352	32.258.500			77,25	91,68	80,76		

**KECAMATAN KALIWATES**

**KABUPATEN JEMBER**

Program Koordinasi Pemerintahan, Pembangunan, dan Penyelenggaraan Pemerintahan Wilayah Kecamatan				<b>6.560.268.500</b>	<b>6.560.268.500</b>				<b>6.560.268.500</b>								
<i>Koordinasi Penyelenggaraan Pemerintahan</i>			1.843.097.500	1.796.427.500	1.791.360.000			1.821.757.500	1.794.000.000	1.777.215.000,00			98,84	99,86	99,21		
<i>Koordinasi Penyelenggaraan Pemberdayaan Masyarakat dan Kesejahteraan Sosial</i>			216.845.000	166.392.500	163.492.500			200.170.000	165.034.500	131.678.200			75,39	99,18	80,54		
<i>Koordinasi Penyelenggaraan Ketertiban dan Keamanan Umum</i>			115.666.000	77.150.000	91.550.000			105.800.000	77.150.000	82.900.000			79,15	100	90,55		
<i>Peningkatan Kualitas Pelayanan Kecamatan dan Kelurahan</i>				4.513.866.000	4.513.866.000				2.314.113.376	0				51,26	0		
Program Penyelenggaraan Pelayanan Umum Kecamatan			<b>128.550.000</b>	<b>43.900.000</b>	<b>43.900.000</b>			<b>128.550.000</b>	<b>43.900.000</b>	<b>43.900.000</b>							
<i>Koordinasi Pelayanan Umum</i>			128.550.000	43.900.000	43.900.000			83.905.980	43.650.913	42.690.000			65,27	99,43	97,24		

**KECAMATAN KALIWATES**

*KABUPATEN JEMBER*

NO	URAIAN	2016	REALISASI	2017	REALISASI	2018	REALISASI	2019	REALISASI	2020	REALISASI
		(Rp)		(Rp)		(Rp)		(Rp)		(Rp)	
<b>1</b>	<b>PENDAPATAN ASLI DAERAH</b>										
	<b>TOTAL PENDAPATAN</b>										
<b>2</b>	<b>BELANJA KECAMATAN</b>					8.581.450.564,-	7.218.736.139,-	12.325.876.988,68	9.347.416.623,00	13.394.325.453,90	6.601.055.007,-
	<b>Belanja Tidak Langsung</b>										
	Belanja Langsung										
	v. Belanja Pegawai					4.973.075.064,-	3.766.738.951,-	8.876.580.988,68	6.940.318.361,00	5.880.459.453,90	3.786.040.013,-
	v. Belanja Barang dan Jasa					3.303.950.500,-	3.154.342.188,-	3.449.296.000,00	2.407.098.262,00	7.503.866.000	2.815.014.994,-
	v. Belanja Modal					304.425.000,-	297.655.000,-				
	<b>Total Belanja Langsung</b>										
	<b>TOTAL BELANJA</b>										
<b>3</b>	<b>SURPLUS (DEFISIT)</b>					(8.581.450.564,-)	(7.218.736.139,-)	(12.325.876.988,68)	(9.347.416.623,-)	(13.394.325.453,90)	(6.601.055.007,-)

## 2.4. TANTANGAN DAN PELUANG PENGEMBANGAN PELAYANAN OPD

Adapun tantangan dan peluang pengembangan Kecamatan adalah sebagai berikut:

### 1. Peluang

- 1) Adanya dukungan Pemerintah Nasional dan Provinsi dalam perencanaan pembangunan daerah, termasuk kebijakan untuk mengintegrasikan sistem perencanaan pembangunan di daerah, khususnya di bidang pengawasan secara on-line melalui aplikasi SIPD
- 2) Membangun tata kelola pemerintahan yang kondusif antara eksekutif, legislatif, masyarakat dan komponen pembangunan daerah
- 3) Penyediaan anggaran setiap tahun dari APBD Kabupaten Jember.
- 4) Kecamatan adalah kepanjangan tangan Bupati sebagai garda terdepan dalam pelayanan kepada masyarakat

### 2. Tantangan

- 1) Koordinasi antar OPD dalam wilayah Kabupaten Jember masih belum optimal untuk dapat menghasilkan sinergisitas perencanaan dan pelaksanaan pembangunan di daerah.
- 2) Mewujudkan Kecamatan Kaliwates Kabupaten Jember sebagai Katalis Peningkatan kualitas tata kelola pemerintahan yang baik tidak sepenuhnya didukung dengan SDM yang mempunyai kompetensi secara memadai maupun sarana dan prasarannya.
- 3) Perubahan lingkungan internal dan eksternal merupakan tantangan dalam perubahan untuk masa yang akan datang dengan perumusan Perencanaan Strategis. Perencanaan Strategis diperlukan agar seluruh pelaksanaan organisasi lebih terarah.
- 4) Mengintensifkan lagi tindak lanjut pengaduan-pengaduan dari masyarakat mengenai pelayanan publik baik secara on-line maupun off-line masih sering mengalami kendala hambatan

---

---

**KECAMATAN KALIWATES**

*KABUPATEN JEMBER*

---

---

---

---

**KECAMATAN KALIWATES**

*KABUPATEN JEMBER*

---

---

## Permasalahan Pembangunan dan Isu- isu Strategis Berdasar kan Tugas Dan Fungsi

### 3.1. Identifikasi Permasalahan Berdasarkan Tugas Dan Fungsi Pelayanan Inspektorat

Penentuan isu-isu strategis dirumuskan berdasarkan hasil evaluasi terhadap Perangkat Daerah dan tupoksi, sumber daya OPD, kinerja pelayanan dan juga tantangan eksternal atau isu-isu strategis yang sedang berkembang dimasyarakat dan perlu penanganan secara terprogram/terencana.

Isu strategis merupakan keadaan saat ini yang harus dirancang penanganannya dalam rangka pelaksanaan tugas dan fungsi yaitu pelaksanaan kinerja pembangunan dan peningkatan pelayanan kepada masyarakat, yang berpotensi akan menjadi hambatan dan kendala dalam pengembangan organisasi serta peluang dan tantangan yang berasal dari sisi eksternal seperti perkembangan/pertumbuhan ekonomi dan sosial di berbagai level apabila tidak ditangani secara terprogram.

Strategi merupakan komitmen organisasi secara keseluruhan terhadap sekelompok nilai-nilai, filosofi-filosofi operasional dan prioritas-prioritas. Perwujudan suatu strategi dari suatu organisasi membentuk suatu rencana induk yang komprehensif, yang menyatakan bagaimana organisasi akan mencapai misi dan tujuannya. Organisasi harus mengenali dan menghadapi secara efektif perubahan lingkungan yang terjadi secara terus-menerus.

Kinerja Kecamatan Kaliwates yang telah dilaksanakan dalam kurun waktu 5 (lima) tahun 2016–2020 telah dapat dirasakan manfaat maupun dampak positifnya bagi masyarakat, namun tentunya tidak terlepas dari berbagai

permasalahan ataupun kendala (risiko) yang dihadapi. Sehingga perlu dilakukan evaluasi untuk mencapai tujuan dan sasaran sesuai target perencanaan serta untuk meningkatkan kinerja pada tahun yang akan datang dengan berdasarkan pada Peraturan Bupati tentang Kedudukan, Susunan Organisasi Tugas dan Fungsi serta Tata Kerja Kecamatan Kaliwates Kabupaten Jember.

### **3.2 Identifikasi Permasalahan Berdasarkan Tugas dan Fungsi Pelayanan Perangkat Daerah (PD)**

Untuk menentukan isu-isu strategis yang akan dijadikan dasar dalam penentuan tujuan, sasaran, strategi, kebijakan, program dan kegiatan PD, maka terlebih dahulu diidentifikasi permasalahan-permasalahan pelayanan yang berkaitan dengan tugas dan fungsi Kecamatan Kaliwates dalam hal perencanaan pembangunan daerah. Beberapa permasalahan pelayanan Kecamatan Kaliwates Kabupaten Jember teridentifikasi adalah sebagai berikut:

- a) SDM pelaksana layanan ke masyarakat masih lemah, karena keterbatasan dalam jumlah dan kompetensinya;
- b) Pola pikir dan budaya/etos kerja melalui bentuk inovasi kerja belum sejalan alur pikir dan alur tindak yang diinginkan Reformasi Birokrasi (bekerja bersifat rutinisme semata);
- c) Belum adanya/perlunya pembaharuan Peraturan Bupati tentang Pelimpahan Kewenangan kepada Camat;
- d) Ketentraman dan ketertiban umum serta peran Satlinmas perlu dioptimalkan sebagai budaya masyarakat termasuk memahami masyarakat bahwa Hukum adalah Panglima;
- e) Program Pemberdayaan Ekonomi masyarakat desa belum diupayakan focus sesuai dengan potensi desa/wilayah;

- f) Kurangnya pemahaman SDM Perencana Perangkat Daerah (PD) terhadap kaidah-kaidah perencanaan dan kurangnya komitmen elemen pemerintah daerah dalam hal ini Kecamatan dalam melaksanakan kaidah perencanaan;
- g) Belum adanya Peraturan Daerah atau Peraturan Bupati di Kabupaten Jember yang mengatur sinkronisasi antara Perencanaan pada tingkat Kabupaten (RPJMD), Renstra Perangkat Daerah (PD) sampai dengan Perencanaan tingkat Desa;
- h) Belum adanya Peraturan yang tegas mengenai alur bantuan/hibah dan bantuan social dari Desa ke Masyarakat/Kelompok masyarakat.

Dari indentifikasi permasalahan yang dikaitkan dengan Tugas Pokok Fungsi Inspektorat "Masalah dan Akar Masalah" sebagai penyebab dan pemicunya adalah sebagai berikut:

**Tabel 3.1/ Tabel T-B.35**  
**Identifikasi Permasalahan Berdasarkan Tugas dan Fungsi**  
**Kecamatan Kaliwates Kabupaten Jember**

NO	POKOK MASALAH	MASALAH	AKAR MASALAH
1	Pelayanan Kecamatan utamanya kepada masyarakat belum sepenuhnya Optimal	1. Pelaksanaan kegiatan belum seluruhnya memiliki/berpijak pada SOP yang sudah ditetapkan	1. SDM pelaksana layanan ke masyarakat masih lemah, keterbatasan dalam jumlah dan kompetensinya.
			2. Pola pikir dan budaya/etos kerja melalui bentuk inovasi kerja belum sejalan Alur pikir dan Alur tindak yang diinginkan Reformasi Birokrasi (bekerja bersifat rutinisme semata)

		2. Pelaksanaan kegiatan yang sifatnya pelimpahan kewenangan antar Kecamatan dalam Wilayah Kabupaten Jember dengan pola yang tidak semua sama	1. Belum adanya/ perlunya pembaharuan Peraturan Bupati tentang Pelimpahan Kewenangan kepada Camat
	Timbulnya potensi Konflik wilyah/ masyarakat yang tidak stabil utamanya dalam menghadapi Pilpres, Pileg, Pilkada Prov/Kab dan Pilkades	Koordinasi peningkatan ketentraman dan ketertiban umum maupun peran SATLINMAS belum optimal	1. Ketentraman dan ketertiban umum serta peran Satlinmas perlu dioptimalkan sebagai budaya masyarakat termasuk memahami masyarakat bahwa Hukum adalah Panglima
	Belum optimalnya peningkatan pemberdayaan masyarakat	Lemahnya koordinasi dan sinkronisasi pelaksanaan program/ kegiatan yang terkait dengan Program Pemberdayaan Ekonomi Masyarakat	1. Program Pemberdayaan Ekonomi masyarakat desa belum diupayakan focus sesuai dengan potensi desa/wilayah
	Pelaksanaan aktivitas riil di Kecamatan utamanya Desa cenderung pada kegiatan rutinisme, belum sepenuhnya atas dasar kreasi dan inovasi dalam rangka mempermudah dan mempercepat layanan	Belum dipahami sepenuhnya bahwa Perencanaan diantaranya Perencanaan tingkat Kecamatan dan Desa merupakan dasar penetapan target kinerja maupun pelaporan kinerja	1. Belum adanya Peraturan Daerah atau Peraturan Bupati di Kabupaten Jember yang mengatur sinkronisasi antara Perencanaan pada tingkat Kabupaten (RPJMD), Renstra PD sampai dengan Perencanaan tingkat Desa

	ke masyarakat.		

### 3.2. Telaahan Visi, Misi dan Program Kepala Daerah/Wakil Kepala Daerah terpilih.

Berdasar visi Kabupaten Jember yang tercantum dalam Rencana pembangunan Jangka menengah Daerah (RPJMD) Kabupaten Jember yaitu:

**“SUDAH WAKTUNYA MEMBENAH JEMBER (*WES WAYAHE MBENAH JEMBER*) DENGAN BERPRINSIP PADA SINERGI, KOLABORASI DAN AKSELERASI DALAM MEMBANGUN JEMBER”**

**Sudah waktunya membenahi Jember (*Wis wayahe mbenahi Jember*) dimaknai sebagai berikut:**

*Wis wayahe* mbenahi adalah sebuah kata yang sederhana tetapi mengandung pengertian yang sangat mendalam, bahwa Kabupaten Jember berada pada titik kritis permasalahan baik ekonomi, sosial dan budaya termasuk keterpurukan infrastruktur dan pelayanan public, serta belum optimalnya penerapan tata kelola pemerintahan yang baik.

*Wis wayahe* juga berarti saat inilah Kabupaten Jember harus berbenah dan berubah, menyadarkan pada kita bahwa Kabupaten Jember unya potensi tertinggal perkembangannya dari Kabupaten lain. Potensi ketertinggalan ini dapat dilihat dari pertumbuhan ekonomi, tingkat kemiskinan, kondisi Kesehatan (AKI, AKB dan Stunting tinggi), dan kondisi infrastruktur pelayanan dasar, khususnya tingginya angka tingkat kerusakan infrastruktur jalan.

*Wis wayahe* juga menyadarkan kita untuk segera bangkit dari kondisi yang stagnan untuk segera berdiri dan berlari mengejar ketertinggalan.

*Wis wayahe* juga mengandung pengertian bahwa sudah tidak ada waktu lagi, tidak dapat ditunda lagi dan tidak dapat ditawar lagi serta sudah saatnya untuk segera bangkit dari ketertiduran dan keterpurukan. Apabila terjadi penundaan akan mengakibatkan kondisi yang lebih parah akan terjadi bahkan ekstrimnya kondisi tersebut tidak dapat dikembalikan lagi atau bangkit lagi.

Dengan demikian, *wis wayahe* mbenahi Jember mengandung arti sebagai upaya keharusan untuk bangkit dan berlari mengejar dan membangun wilayah Kabupaten Jember kembali dari ketertinggalan dan keterpurukan melalui perwujudan tata kelola pemerintahan yang baik dengan melaksanakan prinsip-prinsip dasar penyelenggaraan pemerintahan yang baik yaitu transparansi, partisipasi, dan akuntabilitas sebagai unsur utama dalam rangka mengembalikan kembali hak-hak masyarakat yang belum optimal diberikan utamanya pemenuhan akan kebutuhan pelayanan dasar dan kesejahteraan social yang masih harus diperjuangkan secara bersama.

Tiga Pilar utama dalam membangun Jember:



Untuk mewujudkan visi pembangunan Kabupaten Jember 5 (lima) tahun kedepan telah ditetapkan 7 (tujuh) misi pembangunan yang akan menjadi acuan dalam pembuatan program dan kegiatan. Adapun ke 7 (tujuh) misi pembangunan tersebut adalah:

1. Meningkatkan pertumbuhan ekonomi dengan semangat sinergitas dan kolaborasi dengan semua elemen masyarakat yang berbasis potensi daerah.
2. Membangun tata kelola pemerintahan yang kondusif antara eksekutif, legislatif, masyarakat dan komponen pembangunan daerah lainnya
3. Menuntaskan kemiskinan struktural dan kultural di semua wilayah

4. Meningkatkan investasi dengan membangun dan mengembangkan sector - sektor unggulan dengan berbasiskan kekayaan Sumber Daya Alam, Sumber Daya Manusia dan lingkungan yang lestari.
5. Meningkatkan pelayanan dasar berupa kesehatan dan pendidikan dengan sistem yang terintegrasi
6. Meningkatkan kualitas dan ketersediaan infrastruktur publik yang merata di semua wilayah Jember
7. Pengembangan potensi pariwisata dengan mengedepankan kearifan lokal serta pelestarian budaya

Dari lima misi tersebut, yang menjadi kewenangan sesuai dengan tupoksi Kecamatan Kaliwates Kabupaten Jember adalah terkait pada **Misi ke-2 (dua)** yaitu;

*"Membangun tata kelola pemerintahan yang kondusif antara eksekutif, legislatif, masyarakat, dan komponen pembangunan daerah lainnya"* dengan tujuan:

Meningkatnya Tata kelola Pemerintahan yang Efektif, melalui Sinergis dengan Seluruh Elemen Pembangunan Daerah dan Peningkatan Kualitas Pelayanan Publik, dengan Indikator: Indeks Reformasi Birokrasi

Untuk mencapai Misi dan tujuan tersebut **sasaran RPJMD** yang mendukung adalah: **Meningkatnya Pelayanan Publik yang merata dan berkualitas**, dengan Indikator sasaran: Indeks Pelayanan Publik (IPP)

Atas dasar Tujuan dan Sasaran RPJMD Pemerintah Kabupaten Jember, dengan memperhatikan Tugas dan Fungsi PD, serta program unggulan Bupati, Kecamatan Kaliwates Kabupaten Jember sebagai pemangku penunjang urusan pemerintahan menetapkan Tujuan dalam Renstra PD adalah: **"Meningkatkan Tata Kelola Yang baik melalui peningkatan Peran Kecamatan sebagai Garda Terdepan dalam peningkatan kualitas Layanan kepada "**

dengan Indikator tujuan:

### 1) Indeks Pelayanan Publik

Sasaran tersebut didukung dengan pelaksanaan beberapa Program dan Kegiatan/Sub Kegiatan yang mengacu pada Peraturan Menteri Dalam Negeri Nomor 90 Tahun 2019.

## 3.3 Telaahan Renstra Kementrian Dalam Negeri

Salah satu Tujuan Starategis Kementrian Dalam Negeri yang sealur pikir atau bersejajar dengan Renstra tingkat Kecamatan yakni:

**“Peningkatan kapasitas dan sinergi pembangunan pusat dan daerah, serta pelayanan publik yang berkualitas dan penguatan inovasi (T2)”.**

Penyelenggaraan pembangunan bidang bidang Otonomi Daerah, Pemerintahan umum, administrasi Keuangan Daerah, perangkat Daerah, kepegawaian dan persandian untuk mendukung layanan infrastruktur dasar yang layak guna mewujudkan kualitas hidup manusia indonesia sejalan dengan prinsip “infrastruktur untuk semua”, akan dapat dicapai melalui sasaran strategis salah satunya adalah untuk mewujudkan tujuan pada T2, adalah sebagai:

**“Meningkatnya tata kelola pemerintahan dalam negeri yang adaptif, profesional, proaktif, dan inovatif (SS7)”,**

dengan Indikator Sasaran Strategis sebagai tolok ukur ketercapaian Sasaran Strategis ini, meliputi:

- (1). Indeks Kinerja Kepala Daerah dan DPRD dalam Penyelenggaraan Pemerintahan Daerah.
- (2). Nilai Evaluasi Penyelenggaraan Pemerintahan Daerah.
- (3). Persentase daerah yang memenuhi tahapan penerapan SPM.
- (4). Indeks Sinkronisasi Penyelenggaraan Urusan Pemerintahan Daerah.

- (5). Persentase desa dengan nilai Indeks Penyelenggaraan Pemerintahan Desa kategori nilai "Baik".
- (6). Rata-rata Indeks Pengelolaan Keuangan Daerah.
- (7). Persentase daerah yang mempunyai nilai Indeks Inovasi tinggi.
- (8). Jumlah kelembagaan penelitian dan pengembangan di daerah dengan kategori "utama".
- (9). Indeks Pengawasan Pemerintahan Daerah.
- (10). Indeks Kapasitas Inspektorat Daerah.

### 3.4. Telaahan Renstra Propinsi Jawa Timur

Ditinjau dari sasaran jangka menengah Rencana Strategis Propinsi Jawa Timur, terdapat beberapa faktor pendukung dan penghambat terhadap pelaksanaan tugas pokok dan fungsi pada Kecamatan Kaliwates Kabupaten Jember.

Salah satu Tujuan Renstra Kecamatan Tempurejo Kabupaten Jember Provinsi Jawa Timur periode 2019 – 2024 adalah "Terwujudnya Pemerintahan yang baik", Sasaran dari indikator tujuan ini adalah:

1. Terwujudnya Tata Kelola Pemerintahan yang Akuntabel;
2. Meningkatnya Kepuasan Masyarakat atas Layanan Pemerintah;

Telaahan Renstra Provinsi Jawa Timur Terkait dengan Tujuan dan Sasaran dengan indikatornya seperti tersebut diatas digunakan bertujuan untuk memberikan gambaran mengenai ukuran keberhasilan pencapaian visi dan misi kepala daerah dan wakil kepala daerah pada akhir periode masa jabatan dalam penyelenggaraan pemerintah daerah. Khususnya dalam pemenuhan kinerja pada aspek kesejahteraan, layanan umum dan daya saing. Hal ini ditunjukkan dari akumulasi pencapaian indikator outcome program pembangunan daerah setiap tahun atau indikator capaian yang

bersifat mandiri setiap tahun sehingga kondisi kinerja yang diinginkan pada akhir periode RPJMD dapat dicapai.

<b>Tabel 3.4</b>			
<b>Permasalahan Pelayanan Kecamatan Kaliwates Kabupaten Jember berdasarkan Sasaran Renstra Propinsi Jawa Timur beserta Faktor Penghambat dan Pendorong Keberhasilan Penanganannya</b>			
<b>Sasaran Jangka Menengah Renstra Propinsi Jawa Tim</b>	<b>Permasalahan Pelayanan Kecamatan</b>	<b>Sebagai Faktor</b>	
		<b>Penghambat</b>	<b>Pendorong</b>
Meningkatkan tata kelola pemerintahan yang baik, bersih dan profesional	Masih adanya kasus pengaduan masyarakat terkait dengan pelayanan public sehingga integritas dan profesionalisme aparatur dalam palayan publik masih perlu ditingkatkan	Kurangnya kesadaran aparatur dalam pelaksanaan tugas pokok dan fungsi	Motivasi serta metode kerja yang sistematis yang didukung dengan pelatihan secara terbatas berkrlanjutan
Meningkatnya Kepuasan Masyarakat atas Layanan Pemerintah	Pada dasarnya Kecamatan sudah berupaya memberikan pelayanan kepada masyarakat sebaik mungkin	Keterbatas jumlah dan kompetensi SDM sehingga terjadi duplikasi pekerjaan, selain keterbatasan sarana yang ada	Kecamatan merupakan kepanjangan tangan Bupati dalam komunikasi pemerintahan dan dalam pelayanan kepada masyarakat

Apabila diperhatikan sasaran umum Kementerian Dalam negeri dan Provinsi Jawa Timur tersebut, Urusan Pemerintahan Umum yang dilaksanakan oleh Kecamatan Kaliwates Kabupaten Jember pada dasarnya

bersejajar dan saling mendukung, sehingga disinergikan untuk tercapainya misi, tujuan dan sasaran Pemerintah Kabupaten Jember salah satunya melalui dukungan tujuan dan sasaran Renstra Kecamatan.

## **A. Telaah Rencana Tata Ruang Wilayah (RTRW) dan Kajian Lingkungan Hidup Strategis (KLHS).**

### **A. Telaahan RTRW**

Kabupaten Jember mempunyai perkembangan wilayah yang cukup pesat baik secara fisik, ekonomi maupun sosial. Ditambah lagi dengan fungsi kota sebagai pusat pendidikan berdampak pada tingginya pendatang dari luar wilayah Kabupaten Jember yang memberikan pengaruh terhadap perkembangan sosial dan budaya di Kabupaten Jember. Dalam upaya pengendalian pembangunan agar tetap aman dan nyaman, maka pemerintah Kabupaten Jember menetapkan Peraturan Daerah Peraturan Daerah Kabupaten Jember Nomor 1 Tahun 2015 tentang Rencana Tata Ruang Wilayah (RTRW) Kabupaten Jember Tahun 2015-2035, yang mana didalamnya diatur tentang pemanfaatan ruang Kabupaten Jember sehingga pembangunan tetap dalam koridor yang berkelanjutan tanpa merusak lingkungan alam dan karakteristik Kabupaten Jember.

Tujuan Penyelenggaraan penataan ruang antara lain:

- a. Ruang wilayah daerah yang aman, nyaman, produktif dan berkelanjutan;
- b. Keterpaduan perencanaan tata ruang wilayah Nasional, Provinsi dan Daerah
- c. Keterpaduan pengendalian pemanfaatan ruang daerah dalam rangka memberikan perlindungan fungsi ruang dan mengurangi dampak negatif terhadap lingkungan;

- d. Terwujudnya peluang-peluang berusaha bagi seluruh sektor ekonomi lemah, melalui penentuan dan pengarahannya ruang-ruang wilayah untuk kegunaan kegiatan usaha dan pelayanan tertentu beserta pengendaliannya;
- e. Keterpaduan pengendalian pemanfaatan ruang daerah dalam rangka memberikan perlindungan terhadap kehidupan dan penghidupan termasuk perlindungan atas bencana, untuk mewujudkan kesejahteraan umum.

Penyelenggaraan pembangunan Kabupaten Jember dengan memanfaatkan potensi yang dimiliki Kabupaten Jember akan dapat dilaksanakan dengan sebaik mungkin tanpa merusak lingkungan alam serta karakteristik budaya yang ada. Oleh sebab itu penyelenggaraan penataan ruang Kabupaten Jember dilaksanakan tanpa melampaui batas ruang yang tidak diperbolehkan untuk dimanfaatkan seperti pada kawasan lindung yang dimaksudkan untuk melindungi kelestarian lingkungan hidup dan melestarikan serta mencegah timbulnya kerusakan lingkungan hidup pada kawasan tepi sungai dan RTH publik.

Pengelolaan tata ruang pada hakekatnya merupakan suatu upaya dalam rangka merencanakan tata ruang, pemanfaatan ruang dan pengendalian pemanfaatan ruang agar didalam pelaksanaan pembangunan dapat terwujud suatu lingkungan yang produktif, aman dan berkelanjutan. Oleh karena itu dari sisi perencanaan dan pemanfaatan ruang perlu mengacu pada ketentuan-ketentuan yang berlaku terkait dengan struktur ruang dan pola ruang sehingga akan dihasilkan pemanfaatan ruang yang sesuai dengan peruntukannya.

Pada dasarnya Perangkat Daerah Kecepatan sebagai garda terdepan pelayanan public berupaya dalam optimalisasi perbaikan tatakelola pemerintahan yang

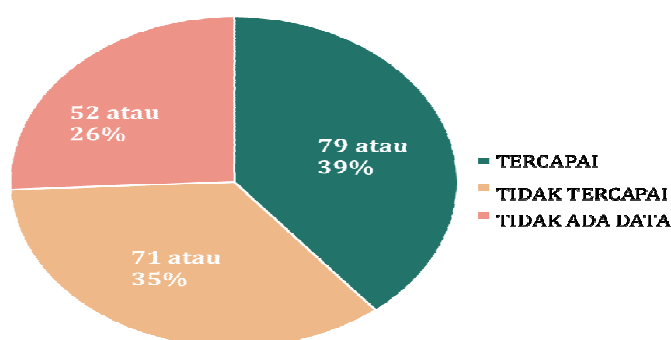
mendukung semua sektor yang telah ditetapkan dalam RT/RW sesuai dengan Peraturan Bupati tentang Susunan Organisasi dan Tata Kerja dan Peraturan Bupati tentang Pelimpahan Kewenangan Bupati kepada Kecamatan.

### B. Telaahan KLHS (Kajian Lingkungan Hidup Strategis)

Hasil Analisis Tujuan Pembangunan Berkelanjutan (TPB) KLHS RPJMD Kab. Jember Tahun 2021-2026 secara umum memiliki ketercapaian TPB sebesar 39% atau 79 indikator sudah mencapai target nasional berdasarkan Perpres 59 Tahun 2017, 35% atau 71 indikator belum mencapai target nasional, dan 26% atau 52 indikator belum ada data. Adapun indikator bukan kewenangan berjumlah 18 indikator.

Grafik 3.5.1

Capaian Tujuan Pembangunan Berkelanjutan



Sebagaimana tergambar dalam grafik di bawah ini, dapat dipahami bahwa terdapat empat pilar untuk mendukung pencapaian Tujuan Pembangunan Berkelanjutan (SDGs), yakni pilar sosial, pilar lingkungan, pilar ekonomi dan pilar hukum serta tata kelola. Upaya Pemerintah Kabupaten Jember selama 15 tahun untuk meningkatkan taraf hidup masyarakat melalui pencapaian Tujuan Pembangunan Berkelanjutan (SDGs) pada tahun 2030 akan tidak optimal karena adanya pandemi Covid-19, sehingga dapat menyebabkan gangguan lebih lanjut pada kemajuan SDG, khususnya pada penurunan angka kemiskinan.

**Tabel 3.5.2**  
**Isu Strategis TPB – KLHS RPJMD Kab. Jember 2021-2026**

PILAR PEMBANGUNAN BERKELANJUTAN	ISU STRATEGIS
PILAR SOSIAL	Kemiskinan dan Kesenjangan
	Ketahanan Pangan
	Ketenagakerjaan
	Kualitas SDM dan Tingkat Pendidikan Masyarakat
	Pemberdayaan Perempuan dan Perlindungan Anak
	Peningkatan Mutu dan Jangkauan Layanan Kesehatan Masyarakat
PILAR EKONOMI	Pertumbuhan dan Diversifikasi Ekonomi Daerah
PILAR LINGKUNGAN	Infrastruktur Dasar, Air Bersih dan Sanitasi
	Kualitas Lingkungan Hidup dan Tata Kelola Persampahan
	Risiko Bencana (Alam dan Non alam)
PILAR HUKUM DAN TATA KELOLA	Tata Kelola Pemerintahan

Pilar hukum dan tata kelola terutama berbasis pada permasalahan reformasi birokrasi ketika dihubungkan dengan kualitas layanan publik. Sudah waktunya aparat pemerintah Jember bekerja lebih cepat, murah berbasis teknologi informasi dan komunikasi yang integrative dengan dukungan SDM yang secara kuantitas dan kompetensi serta sarana dan prasarana cukup memadai.

### 3.5 FAKTOR PENDORONG DAN PENGHAMBAT

#### 3.6.1 Faktor Pendorong

- a. Pemanfaatan anggaran/tersedianya anggaran pada Kecamatan Kaliwates Kabupaten Jember setiap tahun melalui APBD/DPA tahunan;
- b. Adanya target kinerja/indikator terkait kinerja yang harus dicapai oleh PD terutama terkait Tata Kelola Pemerintahan yang baik, transparan dan akuntabel;

- c. Kecamatan merupakan garda terdepan dalam membangun komunikasi dengan masyarakat terutama dalam melaksanakan pelayanan kepada masyarakat;
- d. Adanya kewenangan dari Bupati selain cor business (proses business) yang dilimpahkan ke Kecamatan yang harus dilaksanakan secara bertanggung jawab.

### **3.6.2 Faktor Penghambat**

- a. Keterbatasan kuantitas/kualitas SDM dan alokasi anggaran dalam melaksanakan/meningkatkan seluruh aktivitas/Program, Kegiatan/Sub Kegiatan Kecamatan, sehingga berpotensi menghasilkan kinerja yang tidak optimal;
- b. Standar Operasional Prosedur (SOP) pada semua jenis pelayanan/semua pelaksana pelayanan belum benar-benar dipahami, bahwa hak masyarakat untuk dilayani dan kewajiban kecamatan melayani;
- c. Kualifikasi teknis atau Kompetensi Sumber Daya Manusia belum sepenuhnya sebanding dengan jumlah personil unit pelayanan pada Kecamatan Kalwates Kabupaten Jember termasuk beban kerja yang diemban;
- d. Peraturan Bupati tentang Pelimpahan kewenangan ke Kecamatan perlu, disusun/diperbaharui dan disosialisasikan kepada semua Kecamatan/Desa para pihak terkait.

## **3.7 PENENTUAN ISU-ISU STRATEGIS**

Kedudukan Camat sebagai Kepala Kecamatan dalam pasal 46 Peraturan Daerah Kabupaten Jember Nomor : 15 Tahun 2008 tentang Organisasi dan Tata

Kerja Perangkat Kabupaten Jember, adalah sebagai Perangkat Daerah yang berada di bawah dan bertanggungjawab kepada Bupati melalui Sekretaris Daerah yang berperan memberikan pelayanan kepada masyarakat di bidang penyelenggaraan tugas umum pemerintahan.

#### *1. Kondisi Internal*

- Tersedianya SDM aparatur Kecamatan dan Kelurahan
- Struktur Organisasi yang terpola berdasarkan Peraturan Daerah Kabupaten Jember Nomor . 15 Tahun 2008
- Peningkatan fungsi koordinasi di wilayah Kecamatan Kaliwates yang baik
- Sarana dan prasarana yang tersedia guna mendukung kegiatan di Kantor Kecamatan Kaliwates
- Ketersediaan dana dalam mendukung kegiatan di Kantor Kecamatan Kaliwates

#### *2. Kondisi Eksternal*

- Banyak kegiatan di semua bidang di Kelurahan yang seharusnya di monitor akan tetapi jumlah karyawan sangat terbatas di semua Seksi di Kecamatan Kaliwates, sehingga perlu adanya penambahan karyawan
- Sebagian besar Perangkat Kelurahan kurang berfungsi secara optimal perannya dalam pelaksanaan Pemerintahan di Kelurahan
- Kurangnya kesejahteraan perangkat Kelurahan sehingga berpengaruh pada motivasi kerja.

Prediksi keadaan Kecamatan Kaliwates 5 ( lima ) tahun kedepan secara menajerial menurut teori SWOT dapat dikemukakan sebagai berikut :

#### *1. Faktor Internal*

- a. Kekuatan :

- Tersedianya SDM yang memadai
- Adanya struktur organisasi yang terpola
  - Adanya sebagian pelimpahan kewenangan pemerintah dari Bupati kepada Camat
- Adanya koordinasi di Wilayah Kecamatan Kaliwates yang baik

b. Kelemahan

- Masih rendahnya pemahaman tupoksi di tingkat Kelurahan
- Masih adanya beberapa pelayanan masyarakat yang belum dapat ditangani secara prima karena keterbatasan sarana dan prasarana
- Masih perlu adanya peningkatan koordinasi di tingkat Kecamatan dengan semakin banyaknya program dan kegiatan dari tingkat atas

2. *Faktor Eksternal*

a. Opportunities ( peluang )

- Peningkatan pengetahuan aparatur melalui diklat / pelatihan
- Adanya pembinaan dalam rangka peningkatan tugas dan fungsibagi Perangkat Kecamatan dan Kelurahan
- Perlu adanya sosialisasi alih tehnologi tepat guna bagi generasi muda sebagai bekal untuk pengembangan SDM dan pengelolaan SDA yang ada lewat Dinas Instansi terkait sehingga mampu mendukung program-program yang direncanakan

b. Threats ( ancaman )

- Masih rendahnya SDM Perangkat Kelurahan

- Kurang maksimalnya hasil pertanian di wilayah Kecamatan Kaliwates
- Kurang optimalnya pengembangan pembangunan

Dari faktor internal dan faktor eksternal kemudian diinterasikan dengan mengeluarkan pemetaan prediksi dan pemetaan interaktif yaitu sebagai berikut :

1. Pemetaan kekuatan untuk memanfaatkan peluang
  - a. Koordinasi internal yang baik digunakan untuk meningkatkan tugas koordinasi di wilayah Kecamatan Kaliwates
  - b. SDM yang memadai dan struktur yang terpola disertai pelimpahan kewenangan untuk mengoptimalkan penyelenggaraan Pemerintahan Kelurahan.
  - c. Pemanfaatan tehnologi tepat guna pendukung hasil pertanianpendukung program pertanian
  - d. Koordinasi internal dan eksternal dalam pengembangan sektor perekonomian dan pembangunan
2. Pemetaan dengan perkecil kelemahan dengan memanfaatkan peluang :
  - a. Meningkatkan pemahaman tupoksi melalui diklat / pelatihan – pelatihan.
  - b. Menyusun rencana kebutuhan sarana dan prasarana.
  - c. Meningkatkan koordinasi tingkat Kecamatan
3. Pemetaan kekuatan untuk menghindari ancaman
  - a. Meningkatkan fungsi koordinasi dan fasilitasi Pemerintah Kelurahan
  - b. Bekerja sama dengan Dinas Instansi terkait dalam penerapantekhnologi tepat guna
  - c. Meningkatkan pelayanan administrasi kepada masyarakat serta

- meningkatkan kinerja Pemerintah Kecamatan
4. Pemetaan dengan perkecil kelemahan dan hindari ancaman
    - a. Meningkatkan kualitas SDM secara menyeluruh
    - b. Mengoptimalkan fungsi koordinasi dan fasilitasi penyelenggaraan Pemerintah Kelurahan
    - c. Mengoptimalkan sarana dan prasarana serta dana dalam pelaksanaan tugas.
    - d. Mengoptimalkan koordinasi dengan instansi yang lebih atas

Berdasarkan hasil analisis terhadap Visi Misi Bupati Jember, Renstra Kecamatan Kalwates Kabupaten Jember, serta memperhatikan faktor pendorong dan penghambat, maka perlu menetapkan issue issue strategis untuk mendapat perhatian dan penanganan secara serius melalui program dan kegiatan/sub kegiatan Kecamatan, sehingga Tujuan dalam Renstra PD yaitu:” *Meningkatkan Tata Kelola Yang baik melalui peningkatan Peran Kecamatan sebagai Garda Terdepan dalam peningkatan kualitas Layanan kepada masyarakat*”

**Dengan indikator:**

### 1. Indeks Pelayanan Publik

Dalam menetapkan isu – isu strategis berpijak pada rumusan sebagai berikut:

**Tabel: 3.7.1**

#### **Rumusan Kreteria Penentuan Isu – isu Strategis.**

<b>Skor Kriteria Penentuan Isu-isu Strategis</b>		
<b>No</b>	<b>Kreteria</b>	<b>Bobot</b>

1	Memiliki pengaruh yang besar/signifikan terhadap pencapaian sasaran RPJMD	25
2	Merupakan tugas dan tanggung jawab PD	25
3	Memiliki daya ungkit untuk pembangunan daerah	20
4	Kemungkinan atau kemudahannya untuk ditangani dengan tetap memperhatikan bahwa isu strategis tersebut mendukung kelancaran tugas pemerintahan dan peningkatan pelayanan masyarakat	15
5	Janji politik yang perlu diwujudkan	15

Sesuai dengan penentuan kriteria dan pembobotan kriteria dalam tabel diatas, maka untuk masing-masing isu strategis dilakukan penilaian dengan skala kriteria 1 sampai dengan 5, sehingga dapat diketahui nilai total dari masing-masing isu strategis sebagaimana tersaji dalam Tabel 3.7.1

Selanjutnya nilai total tersebut dilakukan penghitungan rata-rata nilai isu strategis, sehingga dapat dilihat isu strategis dengan rata-rata nilai yang tertinggi sampai dengan yang terendah. Nilai rata-rata isu strategis sebagaimana tercantum dalam Tabel 3.7.1 menentukan skala prioritas isu strategis yang perlu mendapatkan prioritas dalam tujuan, sasaran, strategi, kebijakan dan program dengan tetap memperhatikan pembakuan program, kegiatan dan sub kegiatan yang telah ditetapkan dalam Permendagri 90 Tahun 2019 dan Keputusan Menteri Dalam Negeri Nomor 50 Tahun 2020. Hal tersebut dikarenakan isu strategis adalah isu yang menjadi prioritas/janji politik yang perlu diwujudkan, memiliki pengaruh yang besar/signifikan terhadap pencapaian sasaran RPJMD atau

berdampak terhadap publik. Metode penentuan isu-isu strategis pelayanan PD antara lain dilakukan dengan cara:

1. Dibahas melalui forum Focus Group Discussion (FGD) dengan melibatkan para kepala bidang yang memiliki pengalaman dalam merumuskan isu-isu yang ada di bidangnya masing-masing.
2. Menggunakan metode pembobotan dengan cara menentukan skor terhadap masing-masing kriteria yang telah ditetapkan Kecamatan Kaliwates Kabupaten Jember dalam menentukan isu-isu strategis.
3. Menggunakan standar nilai yang nantinya digunakan sebagai dasar pijakan dalam menentukan arah dan kebijakan serta tantangan yang dihadapi oleh Kecamatan Kaliwates Kabupaten Jember.

Hasil penentuan isu-isu strategis tersebut dapat dilihat dalam tabel 3.7.2 sebagaimana berikut:

**Tabel 3.7.2**

**Penetapan Isue – isue Strategis**

No	Isue Strategis	Nilai Skala Menurut Kriteria Ke					Skor Total
		1	2	3	4	5	
		25	25	20	15	15	
1	SDM pelaksana layanan ke masyarakat masih lemah, keterbatasan dalam jumlah dan kompetensinya	1	1	1	1	1	100
2	Pola pikir dan budaya/etos kerja melalui bentuk inovasi kerja belum	1	1	1	1	1	100

	sejalan Alur pikir dan Alur tindak yang diinginkan Reformasi Birokrasi (bekerja bersifat rutinisme semata						
3	Belum adanya/ perlunya pembaharuan Peraturan Bupati tentang Pelimpahan Kewenangan kepada Camat	1	1	1	1	1	100
4	Ketentraman dan ketertiban umum serta peran Satlinmas perlu dioptimalkan sebagai budaya masyarakat termasuk memahami masyarakat bahwa Hukum adalah Panglima	1	1	1	1	1	100
5	Program Pemberdayaan Ekonomi masyarakat desa belum diupayakan focus sesuai dengan potensi desa/wilayah	1	1	1	0	0	70
6	Kurangnya pemahaman SDM Perencana PD terhadap kaidah-kaidah perencanaan dan kurangnya komitmen elemen pemerintah daerah dalam hal ini Kecamatan dalam melaksanakan kaidah perencanaan	1	1	1	0	0	70
7	Belum adanya Peraturan Daerah atau Peraturan Bupati di Kabupaten Jember yang mengatur sinkronisasi antara Perencanaan pada tingkat Kabupaten (RPJMD), Renstra PD sampai dengan tingkat Desa	0	1	1	0	1	65
8	Belum adanya Peraturan yang tegas mengenai alur bantuan/hibah dan bantuan social dari Desa ke Masyarakat/Kelompok masyarakat	0	0	1	1	1	50

Atas dasar Tabel, Isue isue stratejik yang ditetapkan adalah sebagai berikut:

- i) SDM pelaksana layanan ke masyarakat masih lemah, keterbatasan dalam jumlah dan kompetensinya;
- j) Pola pikir dan budaya/etos kerja melalui bentuk inovasi kerja belum sejalan Alur pikir dan Alur tindak yang diinginkan Reformasi Birokrasi (bekerja bersifat rutinisme semata);
- k) Belum adanya/ perlunya pembaharuan Peraturan Bupati tentang Pelimpahan Kewenangan kepada Camat;
- l) Ketentraman dan ketertiban umum serta peran Satlinmas perlu dioptimalkan sebagai budaya masyarakat termasuk memahamkan masyarakat bahwa Hukum adalah Panglima;
- m) Program Pemberdayaan Ekonomi masyarakat desa belum diupayakan focus sesuai dengan potensi desa/wilayah;
- n) Kurangnya pemahaman SDM Perencana OPD terhadap kaidah-kaidah perencanaan dan kurangnya komitmen elemen pemerintah daerah dalam hal ini Kecamatan dalam melaksanakan kaidah perencanaan;
- o) Belum adanya Peraturan Daerah atau Peraturan Bupati di Kabupaten Jember yang mengatur sinkronisasi antara Perencanaan pada tingkat Kabupaten (RPJMD), Renstra PD sampai dengan tingkat Desa;

	Dokumen Rencana Strategis (Renstra) 2021 – 2026
<b>Bab</b>	<b>TUJUAN</b>
<b>IV</b>	<b>DAN SASARAN</b>

#### 4.1 TELAHAN VISI, MISI DAN PROGRAM KEPALA DAERAH DAN WAKIL KEPALA DAERAH TERPILIH

Visi adalah suatu pernyataan tentang gambaran keadaan dan karakteristik yang ingin dicapai oleh suatu lembaga pada jauh dimasa yang akan datang. Banyak intepretasi yang dapat keluar dari pernyataan keadaan ideal yang ingin dicapai lembaga tersebut. Visi itu sendiri tidak dapat dituliskan secara lebih jelas menerangkan detail gambaran system yang ditujunya, oleh kemungkinan kemajuan dan perubahan ilmu serta situasi yang sulitdiprediksi selama masa yang tersebut. Pernyataan visi tersebut harus selalu berlaku pada semua kemungkinan perubahan yang mungkin terjadi sehingga suatu visi hendaknya mempunyai sifat fleksibel.

**Visi Bupati Kabupaten Jember untuk Lima Tahun Kedepan yaitu "SUDAH WAKTUNYA MEMBENAHİ JEMBER ( WES WAYAHE MBENAHİ JEMBER) DENGAN BERPRINSIP PADA SINERGI, KOLABORASI DAN AKSELERASI DALAM MEMBANGUN JEMBER"**

Penjabaran dari visi pembangunan Kabupaten Jember 2021 – 2026 adalah sebagai berikut:

#### **Sudah waktunya membenahi Jember (Wis wayahe mbenahi Jember)**

*Wis wayahe* mbenahi adalah sebuah kata yang sederhana tetapi mengandung pengertian yang sangat mendalam, bahwa Kabupaten Jember berada pada titik kritis permasalahan baik ekonomi, sosial dan

budaya termasuk keterpurukan infrastruktur dan pelayanan publik.

*Wis wayahe* juga berarti saat inilah Kabupaten Jember harus berbenah dan berubah, menyadarkan pada kita bahwa Kabupaten Jember sudah tertinggal perkembangannya dari Kabupaten lain. Ketertinggalan ini dapat dilihat dari pertumbuhan ekonomi, tingkat kemiskinan, kondisi Kesehatan (AKI, AKB dan Stunting tinggi), dan kondisi infrastruktur pelayanan dasar, khususnya tingginya angka tingkat kerusakan infrastruktur jalan.

*Wis wayahe* juga menyadarkan kita untuk segera bangkit dari kondisi yang stagnan untuk segera berdiri dan berlari mengejar ketertinggalan. *Wis wayahe* juga mengandung pengertian bahwa sudah tidak ada waktu lagi, tidak dapat ditunda lagi dan tidak dapat ditawar lagi serta sudah saatnya untuk segera bangkit dari ketertiduran dan keterpurukan. Apabila terjadi penundaan akan mengakibatkan kondisi yang lebih parah akan terjadi bahkan ekstrimnya kondisi tersebut tidak dapat dikembalikan lagi atau bangkit lagi.

Dengan demikian, *wis wayahe* mbenahi Jember mengandung arti sebagai upaya keharusan untuk bangkit dan berlari mengejar dan membangun wilayah Kabupaten Jember kembali dari ketertinggalan dan keterpurukan melalui perwujudan tata kelola pemerintahan yang baik dengan melaksanakan prinsip-prinsip dasar penyelenggaraan pemerintahan yang baik yaitu transparansi, partisipasi, dan akuntabilitas sebagai unsur utama dalam rangka mengembalikan kembali hak-hak masyarakat yang hilang utamanya pemenuhan akan kebutuhan pelayanan dasar dan kesejahteraan sosial

## **Sinergi**

Sinergi dapat diartikan keterpaduan kegiatan atau operasi gabungan atau sinergisme internal yaitu antar Organisasi Perangkat Daerah di lingkup Pemerintah Kabupaten Jember untuk mengejar ketertinggalan. Pembangunan Kabupaten Jember juga harus mengandung nilai sinergisme eksternal yang mana Pemerintah Kabupaten Jember juga harus dapat memberikan ruang inovasi dan kreatifitas para pihak pembangunan daerah, mengapresiasi dan mendukung kontribusi potensi keswadayaan "solutif" masyarakat, dan memadukan potensi pemerintahan desa dan pemerintahan Kabupaten.

Dalam upaya mengejar ketertinggalan pada semua bidang perlu dilakukan secara bersama-sama memadukan semua kekuatan atau energi artinya kegiatan tidak dapat dilaksanakan secara parsial melainkan kegiatan harus dilaksanakan secara holistik dan fokus pada satu tujuan bersama. Semua unsur pembangunan daerah harus dilibatkan, secara sumber daya harus dikerahkan dan semua energi harus dikeluarkan, semua harus bergerak bersama dengan arah dan tujuan sama sehingga dengan kebersamaan tersebut akan menimbulkan margin (efektivitas dan efisiensi) dan dampak yang lebih besar.

## **Kolaborasi**

Kolaborasi dimaksudkan merupakan bekerjasama untuk menelurkan gagasan dan menyelesaikan masalah pembangunan Kabupaten Jember secara bersama- sama menuju visi bersama dengan menggerakkan dan melibatkan banyak pihak, tidak hanya keterlibatan pihak internal namun juga melibatkan pihak eksternal bahkan lawan untuk bersama-sama bangkit dan berlari mengejar ketertinggalan.

Kemitraan pembangunan antar setiap kelompok pembangunan harus terjalin dengan baik. Selain itu, perumusan kebijakan pembangunan harus berbasiskan kearifan lokal dengan karakteristik seni budaya, kewilayahan, keagamaan, dan dunia pesantren yang menjadi identitas Kabupaten Jember.

Kemitraan pembangunan antar setiap kelompok strategis seperti akademisi, organisasi kemasyarakatan, dan dunia usaha harus terjalin untuk dapat mewujudkan upaya kolaboratif dalam membangun Jember. Modal sosial juga dapat dioptimalkan untuk menjadi pilar alternatif selain sumberdaya pemerintah.

### **Akselerasi**

Akselerasi dimaksudkan merupakan upaya percepatan dalam mengejar ketertinggalan. Percepatan ini meliputi percepatan dalam merencanakan, mengeksekusi program dan kegiatan pembangunan Kabupaten Jember secara cepat dan tepat guna mengejar ketertinggalan-ketertinggalan pembangunan. Segala kemampuan, energi dan daya upaya dilakukan dengan kecepatan dan intensitas yang tinggi. Akselerasi diperlukan untuk perbaikan taraf hidup masyarakat (pendidikan, kesehatan, UMK), optimalisasi target kinerja pelayanan publik. Akselerasi juga dapat dilakukan melalui afirmasi kelompok/ lembaga yang selama ini “marjinal” melalui pendayagunaan sumber daya pemerintah daerah.

Terdapat tiga pilar utama dalam rumusan visi pembangunan Kabupaten Jember Tahun 2021 – 2026. Dalam membangun Jember diperlukan berbagai upaya secara sistematis dan komprehensif sehingga visi tersebut dapat tercapai. Memperhatikan Visi Kabupaten Jember di atas serta perubahan kondisi dan situasi baik internal dan eksternal yang

akan dihadapi pada masa yang akan datang, diharapkan Kabupaten Jember dapat lebih berperan dalam perubahan yang terjadi di lingkup regional Provinsi Jawa Timur, tingkat nasional maupun global. Perumusan dan penjelasan terhadap Visi dimaksud menghasilkan pokok-pokok Visi yang diterjemahkan pengertiannya, sebagaimana Gambar : 4.2.1.

### Gambar: 4.2.1

Tiga Pilar Visi Pembangunan Jember 2021-2026



#### 4.1. TUJUAN JANGKA MENENGAH OPD

Bertitik tolak dari berbagai kondisi pembangunan yang dihadapi Kabupaten Jember 2021 - 2026, maka dibutuhkan solusi-solusi strategis untuk mengatasinya selama lima tahun kurun waktu tersebut dengan mengacu pada Visi Kepala Daerah/Wakil Kepala Daerah terpilih. Untuk itu Rencana Pembangunan Jangka Menengah Kabupaten Jember 2021-2026 disusun dengan berlandaskan **Visi**:

**“SUDAH WAKTUNYA MEMBENAHI JEMBER (*WES WAYAHE MBENAHI JEMBER*) DENGAN BERPRINSIP PADA SINERGI, KOLABORASI DAN AKSELERASI DALAM MEMBANGUN JEMBER”**

Dalam dokumen RPJMD 2021 – 2026, **Visi** tersebut dijabarkan kedalam **7** (tujuh) **Misi** untuk mewujudkannya, yaitu:

- 1) Meningkatkan pertumbuhan ekonomi dengan semangat sinergitas dan kolaborasi dengan semua elemen masyarakat yang berbasiskan potensi daerah;
- 2) Membangun tata kelola pemerintahan yang kondusif antara eksekutif, legislatif, masyarakat dan komponen pembangunan daerah lainnya;
- 3) Menuntaskan kemiskinan struktural dan kultural di semua wilayah;
- 4) Meningkatkan investasi dengan membangun dan sektor- sektor unggulan dengan berbasiskan kekayaan Sumber Daya Alam, Sumber Daya Manusia dan lingkungan yang lestari;
- 5) Meningkatkan pelayanan dasar berupa kesehatan dan dengan sistem yang terintegrasi;
- 6) Meningkatkan kualitas dan ketersediaan infrastruktur publik yang merata di semua wilayah Jember;
- 7) Pengembangan potensi pariwisata dengan mengedepankan kearifan lokal serta pelestarian budaya.

Dari 7 (tujuh) misi RPJMD tersebut di atas, yang relevan dengan tugas pokok dan fungsi Kecamatan Kaliwates Kabupaten Jember sebagai unsur pembantu Kepala Daerah/Wakil Kepala Daerah dalam penyelenggaraan urusan pemerintahan yang menjadi kewenangan daerah di bidang Pengawasan adalah Misi ke-2 (dua) yaitu:

**“ Membangun tata kelola pemerintahan yang kondusif antara eksekutif, legislatif, masyarakat dan komponen pembangunan daerah lainnya”**

Atas Misi ke-2 (dua) RPJMD tersebut ditetapkan Tujuan RPJMD yaitu:

**“ Meningkatkan Tatakelola Pemerintahan yang Efektif, melalui Sinergis dengan Seluruh Elemen Pembangunan Daerah dan Peningkatan Kualitas Pelayanan Publik”**

Dengan Indikator: Indeks Reformasi Birokrasi

Tujuan tersebut diatas dicapai melalui Sasaran yang telah ditetapkan dalam RPJMD yaitu:

**“Meningkatnya Pelayanan Publik yang merata dan berkualitas”**

Dengan Indikator untuk urusan Penunjang Pemerintahan yaitu: Indeks Pelayanan Publik (IPP)

Selain Visi/Misi tersebut diatas Bupati/Wakil Bupati terpilih juga mencanangkan adanya Program Unggulan yaitu:

1. Wes Wayahe Jember Satu Data
2. Wes Wayahe SDM Jember unggul
3. Wes Wayahe infrastruktur Jember mantap
4. Wes Wayahe Jember Industrial Farming
5. Wes Wayahe Pesantren Berdaya

6. Wes Wayahe GERDA JAYA (Gerakan Desa Jember Berdaya)
7. Wes Wayahe Jember tumbuh
8. Wes Wayahe Jember Permata Jawa
9. Wes Wayahe Pelayanan Jember handal

Atas dasar Misi kedua, Tujuan dan Sasaran RPJMD Pemerintah Kabupaten Jember dan dengan memperhatikan Program Unggulan Bupati tersebut, serta memperhatikan tugas pokok dan fungsi, Kecamatan Kaliwates Kabupaten Jember menetapkan Tujuan dalam Renstra Kecamatan Kaliwates Kabupaten Jember adalah:

**” Meningkatkan Tata Kelola Yang baik melalui peningkatan Peran Kecamatan sebagai Garda Terdepan dalam peningkatan kualitas Layanan kepada masyarakat”**

Dengan indikator: Indeks Pelayanan Publik (IPP)

**Rumusan Tujuan** Kecamatan Kaliwates Kabupaten Jember tersebut sebagai Katalis Peningkatan kualitas tata kelola pemerintahan yang baik” antara lain sebagai berikut:

- a. Mencerminkan apa yang akan dicapai oleh Kecamatan Kaliwates Kabupaten Jember dalam kurun waktu 2021 – 2026 dalam rangka optimalisasi mencapai tujuan dan sasaran Renstra OPD;
- b. Memberikan arah dan fokus strategi yang jelas pada Urusan penunjang Pemerintahan khususnya Kecamatan sebagai garda terdepan dalam peningkatan pelayanan kepada masyarakat
- c. Menjadi perekat dan menyatukan berbagai gagasan strategi dari para *stakaholder*,

- d. Memiliki orientasi cita – cita ke masa depan;
- e. Menumbuhkan komitmen seluruh jajaran Kecamatan Kaliwates Kabupaten Jember dan juga *stakeholders terkait* dalam mencapai tujuan dan sasaran yang telah ditetapkan.
- f. Meningkatkan kualitas penyelenggaraan pemerintahan wilayah Kecamatan Kaliwates dalam pelayanan publik
- i. Meningkatkan koordinasi pemerintahan dan penyelenggaraan pemerintahan wilayah Kecamatan Kaliwates.

Agar tujuan organisasi dapat terlaksana dan berhasil dengan baik, maka Sasaran merupakan sesuatu yang harus diemban atau dilaksanakan oleh instansi pemerintah, dalam rangka mencapai tujuan yang ditetapkan

#### 4.2 SASARAN JANGKA MENENGAH OPD


Sasaran adalah penjabaran dari tujuan secara terukur yaitu sesuatu yang akan dicapai / dihasilkan secara nyata oleh Instansi Pemerintah. Tujuan diatas diharapkan dapat dicapai melalui penjabaran dalam bentuk sasaran yang ditetapkan sesuai Tujuan yang telah ditetapkan dan tugas dan fungsi yang harus diemban dan dilaksanakan oleh Kecamatan Kaliwates, telah disusun pula Sasaran yang akan dipergunakan sebagai landasan perencanaan/program yang ingin dicapai. Untuk mencapai tujuan tersebut **sasaran** yang mendukung adalah:

1. Peningkatan kualitas pelayanan aparatur;
2. Peningkatan kemandirian dan peran serta masyarakat dalam pemenuhan pembyaran pajak dan retribusi daerah
3. Peningkatan Pemberdayaan Pemerintah Desa.
4. Peningkatan aparatur yang berintegritas dan professional

5. Peningkatan koordinasi bidang pemerintahan, pembangunan dan penyelenggaraan pemerintahan wilayah Kecamatan Kaliwates.
6. Optimalisasi kegiatan bersama penyelenggara pemerintah dan masyarakat

**Gambar: 4.2.2**

**Tujuan, Sasaran, Indikator Sasaran dan Bidang Penunjang Urusan Pemerintahan**

<b>TUJUAN</b>	Meningkatkan kualitas penyelenggaraan pemerintahan wilayah Kecamatan Kaliwates dalam pelayanan publik
<b>INDIKATOR</b>	<b>Nilai IPP = 80</b>
<b>URUSAN</b>	<b>Penunjang Urusan Pemerintahan</b>
<b>SASARAN</b>	Meningkatkan Kualitas pelayanan
<b>INDIKATOR</b>	
<b>BIDANG PENGAMPU</b>	<b>Bidang/seksi Pelayanan Umum</b>
<b>SASARAN</b>	<b>Pelayanan yang berkualitas</b>
<b>INDIKATOR</b>	Meningkatnya standart IPP
	
<b>BIDANG PENGAMPU</b>	<b>Seksi Pelayanan Umum</b>

Tabel: 4.2.3

## Keterkaitan Tujuan, Sasaran RPJMD dengan Tujuan dan Sasaran Renstra OPD

RPJMD			RENSTRA PERANGKAT DAERAH			
No.	SASARAN RPJMD	INDIKATOR SASARAN RPJMD	Tujuan/ Sasaran	Indikator Tujuan	Sasaran	Indikator Sasaran
1	2	3	4	5	6	7
1	Meningkatnya Pelayanan Publik yang merata dan berkualitas	IPP	Meningkatkan Tata Kelola Yang baik melalui peningkatan Peran Kecamatan sebagai Garda Terdepan dalam peningkatan kualitas Layanan kepada masyarakat	IPP	Meningkatkan Kualitas pelayanan	IPP = 80
1)					1). Meningkatkan Kualitas Layanan Aparatur	SKM aparatur
						Nilai Sakip
2)					2). Meningkatkan kemandirian dan peran serta masyarakat dalam pemenuhan pembyaran pajak dan retribusi daerah	Meningkatnya Persentase PBB, Pajak Lainnya dan Retribusi
3)					3). Meningkatkan Pemberdayaan Pemerintah Desa.	Persentase Desa Mandiri

Penyelenggaraan urusan Pemerintahan meliputi pengaturan, pembinaan, pembangunan dan pengawasan di bidang Pengawasan yang berdaya guna adalah dilaksanakan berlandaskan pemanfaatan sumberdaya dan ruang yang optimal, sedangkan berhasil guna adalah pencapaian hasil sesuai dengan sasaran yang telah ditetapkan.

Untuk merealisasikan tujuan dan sasaran Kecamatan Kaliwates Kabupaten Jember diatas, maka disusunlah Rencana Strategis (Renstra) tahun 2021-

2026, dan dalam rangka pencapaian tujuan dan sasaran Kecamatan Kaliwates Kabupaten Jember memiliki kewajiban melakukan perumusan kebijakan, koordinasi dan monitoring dan evaluasi di bidang pelayanan kepada masyarakat. Urusan tersebut secara tegas telah dijabarkan dalam tugas pokok dan fungsi setiap komponen dilingkup Pemerintahan Kabupaten Jember.

### 5.1 Umum

Untuk mewujudkan masyarakat Jember yang lebih sejahtera, dan mempunyai respek positif kepada pemerintah salah satunya melalui penyelenggaraan tata kelola pemerintahan yang baik melalui optimalisasi layanan Kecamatan kepada masyarakat.

Kecamatan yang merupakan kepanjangan tangan dari Bupati merupakan garda terdepan dalam memberikan layanan kepada masyarakat dan harus peka terhadap keinginan positif masyarakat untuk diakomodir dan selanjutnya perlu penanganan baik secara mandiri oleh Kecamatan maupun secara bersama sama dengan Perangkat Daerah lainnya

Perumusan Strategi dan Arah Kebijakan sepenuhnya mengacu pada Peraturan Menteri dalam Negeri Nomor 86 Tahun 2017 tentang Tata Cara Perencanaan, Pengendalian, dan Evaluasi Pembangunan Daerah, Tata Cara Evaluasi Rancangan Peraturan Daerah tentang Rencana Pembangunan Jangka Panjang Daerah dan Rencana Pembangunan Jangka Menengah Daerah, serta Tata Cara Perubahan Rencana Pembangunan Jangka Panjang Daerah, Rencana Pembangunan Jangka Menengah Daerah, dan Rencana Kerja Pemerintah Daerah. Pada Ketentuan Umum Pasal 1 ayat 49 disampaikan bahwa *Strategi adalah langkah berisikan program-program sebagai prioritas pembangunan Daerah/ Perangkat Daerah untuk mencapai sasaran.* Sedangkan pada ayat 50 disampaikan bahwa *Arah Kebijakan adalah rumusan kerangka pikir atau kerangka kerja untuk menyelesaikan permasalahan pembangunan dan mengantisipasi isu strategis Daerah/ Perangkat Daerah yang dilaksanakan secara bertahap sebagai penjabaran strategi.*

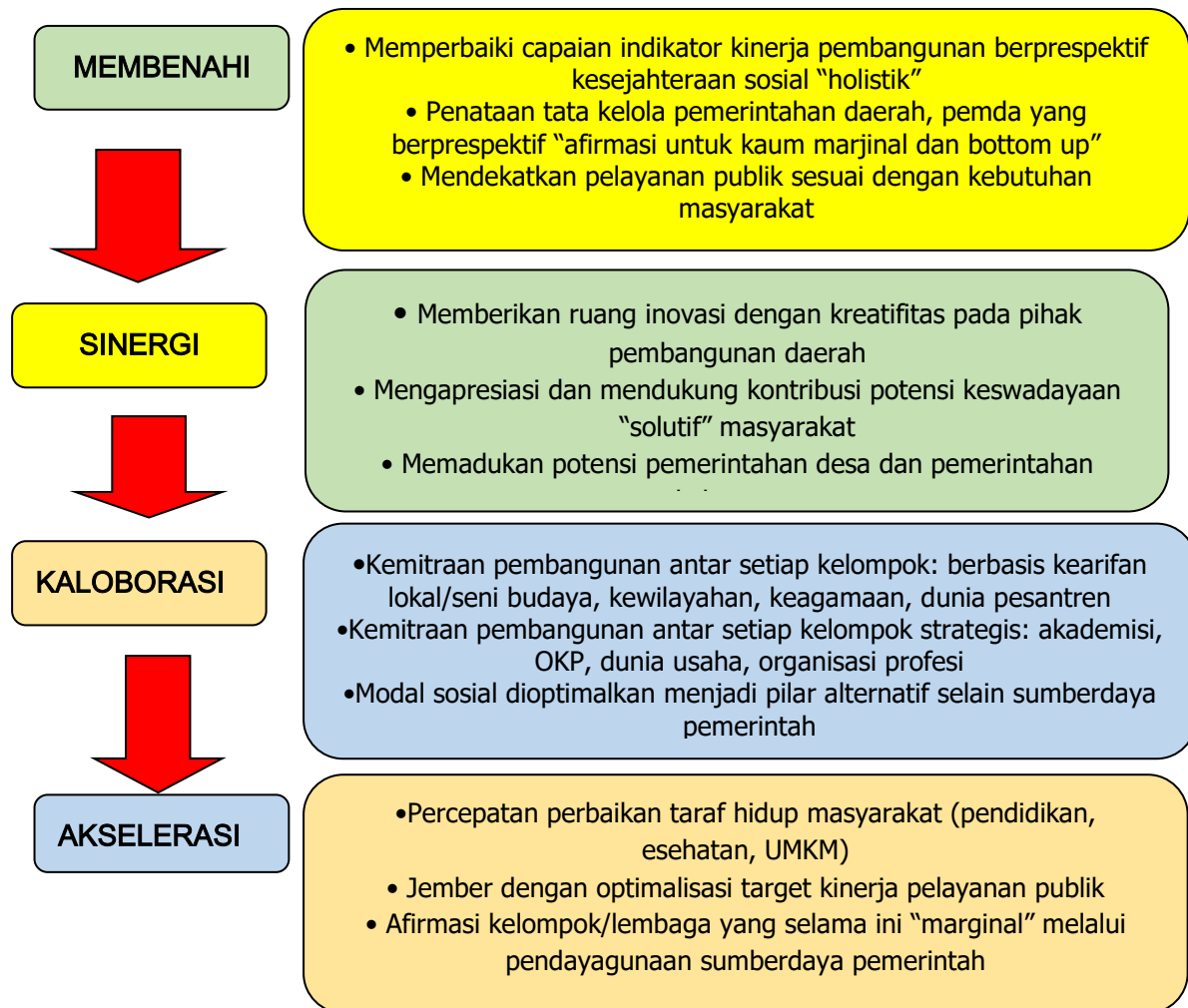
Strategi berupa pernyataan yang menjelaskan tujuan dan sasaran yang akan dicapai, selanjutnya diperjelas dengan serangkaian arah kebijakan. Hal ini berarti bahwa strategi pembangunan daerah merupakan upaya atau cara untuk mencapai visi dan misi, tujuan dan sasaran Pemerintah Kabupaten Jember yang telah ditetapkan berdasarkan target kinerja dan capaian kinerja dalam 5 tahun kedepan. Arah kebijakan merupakan bentuk usaha pelaksanaan dari suatu perencanaan pembangunan yang memberikan arahan dan panduan kepada pemerintahan daerah agar lebih optimal dalam menentukan serta mencapai tujuan dan sasaran.

Strategi Pembangunan dalam RPJMD Kabupaten Jember tahun 2021-2026 terdiri atas **Peta Pemikiran Strategis Stakeholders Atas Platform Politik Bupati – Wakil Bupati Jember 2021-2026** sebagai pijakan operasional dan penentu Arah Kebijakan tahunan dalam kerangka pembangunan jangka menengah bagi upaya mewujudkan Visi dan Misi Kepala Daerah. Dengan demikian Arah Kebijakan merupakan gambaran tematik target pembangunan tahunan. Sedangkan **Strategi berdasarkan Tujuan dan Sasaran RPJMD** adalah acuan pelaksanaan program Perangkat Daerah (PD) dalam mendukung pencapaian tujuan Pembangunan RPJMD. Sehingga Strategi berdasarkan Tujuan dan Sasaran ini merupakan bagian dari Strategi Umum, yang berfungsi memberikan panduan dan arah secara lebih spesifik berdasarkan Tujuan dan Sasaran Pembangunan dalam RPJMD, yaitu sebagai berikut:

**Meningkatnya Tatakelola Pemerintahan yang Efektif, melalui Sinergis dengan Seluruh Elemen Pembangunan Daerah dan Peningkatan Kualitas Pelayanan Publik.**

Gambar 5.1

**Peta Pemikiran Strategis *Stakeholders*  
Atas Platform Politik Bupati – Wakil Bupati Jember 2021-2026**



**Peta Pemikiran Strategis *Stakeholders* Atas Platform Politik Bupati – Wakil Bupati Jember 2021-2026** ini memberikan acuan dalam penyusunan **Strategi dalam Renstra semua Perangkat Daerah termasuk didalamnya seluruh Kecamatan Kabupaten Jember.**

Strategi dan Kebijakan Kecamatan adalah langkah langkah atau cara-cara yang ditempuh atau tindakan yang dipilih untuk merelaisasikan misi ke 2 dari RPJMD Pemerintah Kabupaten Jember 2021 – 2026 dengan salah satu sasaran atas misi

tersebut yang terkait dengan Kecamatan adalah " Meningkatnya Pelayanan Publik Yang merata dan Berkualitas, yang selanjutnya diturunkan sebagai Tujuan Renstra OPD yaitu : Meningkatkan Tata Kelola Yang baik melalui peningkatan Peran Kecamatan sebagai Garda Terdepan dalam peningkatan kualitas Layanan kepada masyarakat dengan Sasaran Renstra OPD yaitu :

1. Meningkatnya Kualitas pelayanan aparatur, dengan indikator:
  - a. Persentase peningkatan Kualitas Pelayanan Aparatur
  - b. Persentase peningkatan pelatihan / pendidikan bagi aparatur melalui workshop / seminar
2. Meningkatnya kemandirian dan peran serta masyarakat dalam pemenuhan pembayaran pajak dan retribusi daerah
  - a. Persentase kesadaran masyarakat dalam memenuhi pembayaran pajak dan retribusi sebagai warga negara yang taat pajak
  - b. Persentase peningkatan petugas dalam memberikan pelayanan kepada wajib pajak
3. Meningkatnya Pemberdayaan Pemerintah Kelurahan/Desa
  - a. Terciptanya kelembagaan masyarakat yang mandiri dan dinamis
  - b. Persentase Partasipasi Masyarakat dalam Pembangunan di Kelurahan/desa

Sedangkan kebijakan adalah arah/tindakan yang diambil oleh pemerintah daerah untuk mencapai sasaran dan target kinerja program/kegiatan supaya lebih focus dan efektif.

Adapun strategi dan kebijakan pembangunan yang akan dilaksanakan oleh Dinas Perindustrian dan Perdagangan Kabupaten Jember adalah sebagaimana tersaji pada Tabel 5.1, dimana misi Kabupaten Jember yang terkait dengan Dinas Perindustrian dan Perdagangan adalah misi misi 2 RPJMD

**Gambar 5.2 Keterkaitan Strategi Pembangunan RPJMD Kabupaten Jember dengan Strategi Kecamatan**



## 5.2 Strategi dan Arah Kebijakan

### 5.2.1. Strategi

Dengan adanya strategi maka organisasi dapat mengarahkan seluruh sumber daya secara efektif dalam mencapai tujuan dan sasaran yang telah ditetapkan. Berdasarkan tujuan dan sasaran yang telah ditetapkan maka strategi Pengembangan Kecamatan Kaliwates memiliki 2 strategi yaitu:

Strategi 1: Peningkatan kapasitas SDM, prasarana dan sarana aparatur.

Strategi 2: Peningkatan kualitas pelayanan publik.

### 4.3.2. Arah Kebijakan

Berdasarkan strategi yang diidentifikasi, kemudian dapat dirumuskan arah kebijakan yang sesuai dengan isu-isu strategis, tujuan dan sasaran pembangunan sebagai berikut:

Strategi 1: *Peningkatan kapasitas SDM, prasarana dan sarana aparatur daerah melalui :*

1. Pembinaan dan pemberdayaan aparatur untuk menumbuhkan etos/semangat dan disiplin kerja.
2. Pengembangan dan pemeliharaan saran dan prasarana secara lebih memadai.

Strategi 2: *Peningkatan Kualitas Pelayanan Publik melalui:*

Perumusan Strategi dan Arah Kebijakan sepenuhnya mengacu pada Peraturan Menteri dalam Negeri Nomor 86 Tahun 2017 tentang Tata Cara Perencanaan, Pengendalian, dan Evaluasi Pembangunan Daerah, Tata Cara Evaluasi Rancangan Peraturan Daerah tentang Rencana Pembangunan Jangka Panjang Daerah dan Rencana Pembangunan Jangka Menengah Daerah, serta Tata Cara Perubahan Rencana Pembangunan Jangka Panjang Daerah, Rencana Pembangunan Jangka Menengah Daerah, dan Rencana Kerja Pemerintah Daerah. Pada Ketentuan Umum Pasal 1 ayat 49 disampaikan bahwa *Strategi adalah langkah berisikan program-program sebagai prioritas pembangunan Daerah/ Perangkat Daerah untuk mencapai sasaran.* Sedangkan pada ayat 50 disampaikan bahwa *Arah Kebijakan adalah rumusan kerangka pikir atau kerangka kerja untuk menyelesaikan permasalahan pembangunan dan mengantisipasi isu strategis Daerah/ Perangkat Daerah yang dilaksanakan secara bertahap sebagai penjabaran strategi.*

Strategi berupa pernyataan yang menjelaskan tujuan dan sasaran yang akan dicapai, selanjutnya diperjelas dengan serangkaian arah kebijakan. Hal ini berarti bahwa

strategi pembangunan daerah merupakan upaya atau cara untuk mencapai visi dan misi, tujuan dan sasaran Pemerintah Kabupaten Jember yang telah ditetapkan berdasarkan target kinerja dan capaian kinerja dalam 5 tahun kedepan. Arah kebijakan merupakan bentuk usaha pelaksanaan dari suatu perencanaan pembangunan yang memberikan arahan dan panduan kepada pemerintahan daerah agar lebih optimal dalam menentukan serta mencapai tujuan dan sasaran.

Strategi Pembangunan dalam RPJMD Kabupaten Jember tahun 2021-2026 terdiri atas **Peta Strategi Dalam RPJMD** dan Strategi berdasarkan Tujuan dan Sasaran. **Peta Strategi** sebagai pijakan operasional dan penentu Arah Kebijakan tahunan dalam kerangka pembangunan jangka menengah bagi upaya mewujudkan Visi dan Misi Kepala Daerah. Dengan demikian Arah Kebijakan merupakan gambaran tematik target pembangunan tahunan. Sedangkan **Strategi berdasarkan Tujuan dan Sasaran** adalah acuan pelaksanaan program Perangkat Daerah (PD) dalam mendukung pencapaian tujuan Pembangunan RPJMD. Sehingga Strategi berdasarkan Tujuan dan Sasaran ini berfungsi memberikan panduan dan arah secara lebih spesifik berdasarkan Tujuan dan Sasaran Pembangunan dalam RPJMD.

Tujuan	Sasaran	Indikator Sasaran	Strategi	Arah Kebijakan
Meningkatkan Tata Kelola Yang baik melalui peningkatan Peran Kecamatan sebagai Garda Terdepan dalam peningkatan kualitas Layanan kepada masyarakat	Meningkatnya pelayanan yang prima bagi Masyarakat yang membutuhkan	IPP (indeks Pelayanan Publik)	Orientasi pelayanan publik berbasis kepuasan masyarakat	Peningkatan Skill aparaturnya harus memadai
Melaksanakan Reformasi Birokrasi dan Pelayanan Publik	Meningkatnya kualitas pelayanan aparatur	SKM Aparatur	Pemberian Reward dan punishment	Penegasan /threatment terhadap aparaturnya yang kurang disiplin
Meningkatkan Tata Kelola potensi yang ada dimasyarakat dalam peningkatan kepariwisataan lokal	Meningkatkan kualitas sarana dan prasarana penunjang kepariwisataan		Pelatihan/ workshop dan penyuluhan/seminar	

### 4.3.3 KEBIJAKAN

Kebijakan adalah arah / tindakan cara yang ditempuh untuk mencapai tujuan. Kebijakan – kebijakan Kecamatan Kaliwates yaitu :

1. Penyediaan sarana dan prasarana kerja yang representative sesuai dengan kebutuhan
2. Peningkatan dan pengembangan kapasitas aparatur sesuai dengan kemampuan/keahliannya
3. Pencapaian dukungan bagi peningkatan kapasitas/kinerja pelayanan publik
4. Membangun koordinasi antar penyelenggara pemerintah dan masyarakat



	<i>Dokumen Rencana Strategis ( Renstra ) 2021 – 2026</i>
<b>Bab VI</b>	<b>RENCANA PROGRAM DAN KEGIATAN SERTA PENDANAAN</b>

Berdasarkan tujuan, sasaran strategi dan kebijakan sebagaimana dijabarkan pada bab sebelumnya, langkah berikutnya adalah menciptakan hubungan keterkaitan antara tujuan dan sasaran tersebut dengan program dan kegiatan/sub kegiatan berikut indikator kinerjanya untuk dituangkan dalam rencana strategis yang lebih operasional dalam kurun waktu lima tahun. Rumusan kebijakan yang tepat akan menghasilkan program-program yang mampu menjawab berbagai permasalahan yang akan dihadapi dan diselesaikan dalam jangka waktu lima tahun mendatang.

Program yang merupakan instrumen kebijakan berisi satu atau lebih kegiatan akan dilaksanakan oleh suatu Organisasi Perangkat Daerah (OPD) sebagai upaya untuk mengimplementasikan strategi dan kebijakan serta dalam rangka mencapai tujuan dan sasaran suatu Organisasi Perangkat Daerah (OPD). Sedangkan kegiatan/sub kegiatan adalah merupakan aktifitas operasional dari program yang bertolak ukur dan berkinerja serta dilaksanakan setiap tahun sesuai dengan tugas dan fungsinya.

Indikator Kinerja merupakan ukuran kuantitatif dan kualitatif yang menggambarkan tingkat pencapaian suatu program/kegiatan, yang meliputi:

1.	Input (Masukan)	:	Segala sesuatu yang diperlukan agar kegiatan dapat dilaksanakan, diantaranya SDM, biaya, material, waktu, teknologi, dll.
2.	Output (Keluaran)	:	Segala sesuatu berupa produk/jasa (fisik/nonfisik) sebagai hasil langsung dari pelaksanaan kegiatan.
3.	Outcome (Hasil)	:	Segala sesuatu yang menghasilkan, berfungsinya output kegiatan pada jangka menengah atau seberapa jauh produk/jasa dapat memenuhi kebutuhan dan harapan masyarakat

Penyusunan Program dan Kegiatan/Sub Kegiatan Kecamatan Kaliwates Kabupaten Jember dilakukann dengan memperhatikan ketentuan dalam Peraturan Menteri Dalam Negeri Nomor 77 Tahun 2020 tentang Pedoman Teknis Pengelolaan Keuangan Daerah (Berita Negara Republik Indonesia Tahun 2020 Nomor 1781) dan Peraturan Menteri Dalam Negeri Nomor 90 Tahun 2019 tentang Klasifikasi, Kodefikasi, Dan Nomenklatur Perencanaan Pembangunan Dan Keuangan Daerah (Berita Negara Republik Indonesia Tahun 2019 Nomor 1447) yang telah dimutakhirkan dengan Keputusan Menteri Dalam Negeri Nomor 050 - 3708 Tahun 2020 (Berita Negara Republik Indonesia Tahun 2019 Nomor 1447).

Sesuai dengan tugas pokok dan fungsi serta mempertimbangkan ketentuan tentang klasifikasi, kodefikasi, dan nomenklatur perencanaan pembangunan tersebut di atas, maka Kecamatan Kaliwates Kabupaten Jember dalam kurun waktu tahun 2021 -2026 guna mewujudkan pencapaian Tujuan Renstra ***"Mewujudkan Kecamatan Kaliwates Kabupaten Jember sebagai Katalis Peningkatan"***, akan melaksanakan Program dan Kegiatan utama maupun program dan kegiatan penunjang pelaksanaan tugas pokok dan fungsi yang telah ditetapkan

## **1. PROGRAM YANG DITETAPKAN**

Kecamatan Kaliwates Kabupaten Jember melaksanakan 1 (Satu) urusan yaitu **"Urusan Pemerintahan Daerah Kabupaten/Kota"**.

Pelaksanaan urusan tersebut dijabarkan dalam beberapa Program yaitu:

### **1. Urusan Pemerintahan Daerah Kabupaten/Kota".**

- a. *Program Penunjang Urusan Pemerintahan Daerah Kabupaten/Kota*, didukung sebanyak 7 (Tujuh) kegiatan dan 15 (Lima belas) sub kegiatan
- b. *Program Penyelenggaraan Pemerintahan Dan Pelayanan Publik*, didukung sebanyak 3 (Tiga) kegiatan dan 3 (Tiga) sub kegiatan

- c. *Program Pemberdayaan Masyarakat Desa Dan Kelurahan* , didukung sebanyak 1 (Satu) kegiatan dan 3 (Tiga) sub kegiatan
- d. *Program Koordinasi Ketentraman dan Ketertiban Umum*, didukung sebanyak 1 (Satu) kegiatan dan 1 (Satu) sub kegiatan

Selain itu terdapat satu Program terkait dengan aktivitas dan rutinitas kantor dalam menunjang kelancaran pencapaian tujuan dan sasaran OPD dan sebagai upaya peningkatan pelayanan kepada masyarakat dan pelayanan kepada aparatur yaitu: **"Program Penunjang Urusan Pemerintah Daerah Kabupaten/Kota"**.

## 2. KEGIATAN YANG DITETAPKAN

Pada urusan Pemerintahan Daerah Kabupaten/kota didukung dengan 4 (*empat*) Program, 12 (*dua belas*) Kegiatan dan 22 (*dua puluh dua*) Sub Kegiatan.

Tujuan, Sasaran, Program dan Kegiatan dengan indikatornya adalah sebagai berikut:

**Tabel: 6.1**  
**Sasaran, Program, Kegiatan dan Indikator Kinerja**

Tujuan	Sasaran	Kode	Program dan Kegiatan	Indikator Kinerja : Sasaran/Program/ Kegiatan	
Meningkatnya Kualitas Pelayanan Aparatur Dan Publik	Meningkatnya Kualitas tata Kelola Pemerintahan yang Baik Dan Bersih		<i>Program Penunjang Urusan Pemerintahan Daerah Kabupaten/Kota</i>	1.	Tingkat Kepuasan Aparatur Kecamatan Dan Kelurahan Terhadap Pelayanan Kesekretariatan
			Kegiatan Perencanaan, Penganggaran, dan Evaluasi Kinerja Perangkat Daerah	a	1. Jumlah tahapan perencanaan yang dilaksanakan 2. Jumlah rekomendasi hasil evaluasi kinerja yang ditindaklanjuti
			Kegiatan Administrasi Keuangan Perangkat Daerah	b	Persentase realisasi anggaran PD
			Administrasi Umum Perangkat Daerah	c	Persentase Realisasi Pemenuhan Administrasi Umum Perangkat daerah

	Kegiatan Pengadaan Barang Milik Daerah Penunjang Urusan Pemerintah Daerah	d	Jumlah dan Jenis BMD yang diadakan
	Kegiatan Penyediaan Jasa Penunjang Urusan Pemerintahan Daerah	e	Persentase terpenuhinya jasa penunjang urusan pemerintahan
	Kegiatan Pemeliharaan Barang Milik Daerah Penunjang Urusan Pemerintahan Daerah	f	Jumlah barang milik daerah penunjang urusan pemerintahan daerah yang dilakukan pemeliharaan
	Kegiatan Administrasi Kepegawaian Perangkat Daerah	g	1. Persentase ASN yang disiplin 2. Persentase ASN yang mengikuti pelatihan yang bersertifikat
	<i>Program Penyelenggaraan Pemerintahan Dan Pelayanan Publik</i>	2.	<i>SKM terhadap Layanan Publik yang menjadi kewenangan Kecamatan</i>
	Kegiatan Penyelenggaraan Urusan Pemerintahan Yang Tidak dilaksanakan oleh unit kerja perangkat daerah yang ada di kecamatan	a	Prosentase realisasi urusan pemerintahan yang dilimpahkan ke kecamatan
	Kegiatan Koordinasi Penyelenggaraan Pemerintahan Tingkat Kecamatan	b	Prosentase Rapat Koordinasi serta pembinaan bidang pemerintahan
	Kegiatan Pelaksanaan Urusan Pemerintahan Yang dilimpahkan kepada Camat	c	Prosentase realisasi pelaksanaan urusan pemerintahan yang dilimpahkan kepada camat
	<i>Program Pemberdayaan Masyarakat Desa Dan Kelurahan</i>	3.	<i>Persentase koordinasi hasil pemberdayaan ekonomi masyarakat dan desa yang dapat terfasilitasi oleh kecamatan yang ditargetkan</i>
	Kegiatan Pemberdayaan Kelurahan	a	Jumlah Kelompok Masyarakat di Kelurahan yang dibina/ diberdayakan
	<i>Program Koordinasi Ketenteraman Dan Ketertiban Umum</i>	4.	<i>Persentase koordinasi ketenteraman dan ketertiban yang dapat terfasilitasi kecamatan</i>
	Kegiatan Koordinasi Upaya Penyelenggaraan Ketenteraman dan Ketertiban Umum	a	Prosentase permasalahan Ketenteraman Ketertiban Umum di Wilayah Kecamatan yang dapat ditangani

Pada masing-masing Kegiatan tersebut mencakup beberapa Sub Kegiatan yang dibiayai oleh sumber dana dari APBD murni Pemerintah Kabupaten Jember yang meliputi belanja pegawai, belanja barang dan belanja modal.

### 3. TARGET KINERJA ATAS IKK LPPD

Sebagai pijakan dalam menyusun LPPD Pemerintah Kabupaten Jember untuk Urusan Pemerintah Bidang Pengawasan dengan target kinerja sebagai berikut:

**Tabel: 6.2**  
**IKK LPPD Urusan Pemerintah Bidang Perencanaan dan Keuangan**

Urusan Pemerintah Bidang Perencanaan dan Keuangan													
IKK LPPD													
No	IKK Outcome	IKK Output		TARGET KINERJA						PENGHITUNGAN IKK OUTCOME		PENGHITUNGAN IKK OUTPUT	
				2021	2022	2023	2024	2025	2026	Capaian IKK Outcome	Sumber data	Capaian IKK Output	Sumber data
1	Tingkat Kepuasan Aparatur Kecamatan Dan Kelurahan Terhadap Pelayanan Kesekretariatan			Level 2	Level 2	Level 3	Level 3	Level 3	Level 3				
2	Tersedianya Dokumen perencanaan yang telah ditetapkan dengan perda/perkada:			Level 1	Level 2	Level 3	Level 3	Level 3	Level 3				

Tujuan, Sasaran, Seluruh Program, Kegiatan/Sub Kegiatan termasuk Program Unggulan Bupati. IKK Kecamatan Kaliwates terkonsolidasi dalam Tabel: 6.3



			n, Pengangan, dan Evaluasi Kinerja Perangkat Daerah	yang dilaksanakan 2. Jumlah rekomendasi hasil evaluasi kinerja yang ditindaklanjuti														
			Sub Kegiatan Penyusunan Dokumen Perencanaan Perangkat daerah	Jumlah dokumen perencanaan OPD yang tersusun														
			Sub Kegiatan Koordinasi dan Penyusunan Dokumen RKA SKPD	Jumlah dokumen RKA OPD yang tersusun														
	Peningkatan efektifitas pengawasan dan akuntabilitas kinerja OPD		Kegiatan Administrasi Keuangan Perangkat Daerah	Persentase realisasi anggaran PD														
		7.01. 01.2.	Sub Kegiatan	Jumlah bulan penyediaan		100	4.625.9	100	4.764.727.	100	4.907.669.	100	5.054.899.	100	5.206.546.61	100	5.625.743	

		02.01	Penyediaan Gaji dan Tunjangan ASN	gaji dan Tunjangan ASN			49.230		707		538		624		3		.011		
			Sub Kegiatan Penyediaan Administrasi Pelaksanaan Tugas ASN	Jumlah bulan penyediaan honorarium tim pengelola keuangan dan kegiatan OPD		12	167.320.000,-	12	167.420.000,-	12	167.520.000,-	12	167.620.000,-	12	167.720.000,-	12	167.820.000,-		
		7.01.01.2.06	Administrasi Umum Perangkat Daerah	Prosentase Realisasi Pemenuhan Administrasi Umum Perangkat daerah		<b>60</b>		<b>65</b>		<b>70</b>		<b>75</b>		<b>80</b>		<b>80</b>			
			Sub Kegiatan Penyediaan Peralatan dan Perlengkapan Kantor	Jumlah Pengadaan Peralatan dan Perlengkapan Kantor			854.426.104,-		864.426.104,-		874.426.104,-		884.426.104,-		894.426.104,-		894.426.104,-		
			Sub Kegiatan Penyediaan Peralatan Rumah Tangga	Jumlah Pengadaan Peralatan Rumah Tangga Kantor Yang Tersedia															
			Sub Kegiatan Penyediaan Jasa Komunikasi, Sumber Daya Air dan Listrik	Jumlah ATK, Alat Listrik dan Alat /bahan Kebersihan Kantor yang tersedia															

			Kegiatan Pengadaan Barang Milik Daerah Penunjang Urusan Pemerintah Daerah	Jumlah dan Jenis BMD yang diadakan														
			Sub Kegiatan Pengadaan Peralatan dan Mesin Lainnya	Jumlah Pengadaan Peralatan dan Perlengkapan Kantor			135.423.500,-	135.523.500,-	135.623.500,-	135.723.500,-	135.823.500,-	135.923.500,-						
		7.01.01.2.08	Kegiatan Penyediaan Jasa Penunjang Urusan Pemerintahan Daerah	<b>Persentase terpenuhinya jasa penunjang urusan pemerintahan</b>														
			Sub Kegiatan Penyediaan Jasa Komunikasi, Sumber Daya Air dan Listrik	Jumlah Bulan Penyediaan Jasa Listrik, Telepon & Air			12	12	12	12	12	12						
			Sub Kegiatan Penyediaan Jasa Pelayanan Umum Kantor	Jumlah Bulan Penyediaan Honor Tenaga Non PNS, Biaya Perjalanan Dinas dan Jasa Pelayanan														

			Umum Lainnya															
			Kegiatan Pemeliharaan Barang Milik Daerah Penunjang Urusan Pemerintahan Daerah	<b>Jumlah barang milik daerah penunjang urusan pemerintahan daerah yang dilakukan pemeliharaan</b>														
		7.01.01.2.09.01	Sub Kegiatan Penyediaan Jasa Pemeliharaan , Biaya Pemeliharaan Dan Pajak Kendaraan Perorangan Dinas atau Kendaraan Dinas Jabatan	Jumlah Mobil Jabatan yang di Rawat atau dipelihara		44.552.750,-	44.652.750,-	44.750.750,-	44.852.750,-		44.950.750,-		45.552.750,-					
		7.01.01.2.09.02	Sub Kegiatan Penyediaan Jasa Pemeliharaan , Biaya Pemeliharaan Dan Pajak Dan Perizinan Kendaraan Dinas Operasional atau	Jumlah Kendaraan Dinas/Operasional yang dipelihara		84.612.000,-	84.812.000,-	84.912.000,-	85.312.000,-		85.412.000,-		85.512.000,-					

			Lapangan															
			Sub Kegiatan Pemeliharaan Peralatan dan Mesin Lainnya	Jumlah Peralatan dan Perlengkapan Kantor yang dipelihara			51.472.500,-	51.572.500,-	51.672.500,-	51.772.500,-			51.872.500,-			51.972.500,-		
		7.01.01.2.09.09	Sub Kegiatan Pemeliharaan/Rehabilitasi Gedung Kantor dan Bangunan Lainnya	Jumlah Gedung Kantor yang dipelihara			106.420.000,-	106.520.000,-	106.620.000,-	106.720.000,-			106.820.000,-			106.920.000,-		
			Sub Kegiatan Pemeliharaan/Rehabilitasi Sarana Prasarana Penunjang Gedung Kantor dan Bangunan Lainnya	Jumlah Sarana Prasarana penunjang Gedung Kantor yang dipelihara														
			Kegiatan Administrasi Kepegawaian Perangkat Daerah	<b>1. Persentase ASN yang disiplin</b> <b>2. Persentase ASN yang mengikuti pelatihan yang bersertifikat</b>														

KECAMATAN KALIWATES

KABUPATEN JEMBER

			Sub Kegiatan Penyediaan Pakaian Dinas Aparatur beserta Kelengkapannya	Jumlah pegawai kecamatan kaliwates yang memperoleh pakaian dinas beserta kelengkapannya						47.000.000,-		47.500.000,-		47.700.000,-		47.900.000,-		
			Sub Kegiatan Bimbingan Teknis Implementasi Peraturan Perundang-undangan	Jumlah pegawai kecamatan kaliwates yang mengikuti bimtek implementasi per UU						15.000.000,-		15.500.000,-		16.000.000,-		16.500.000,-		
Meningkatnya kualitas pelayanan publik yang handal bagi masyarakat		7.01.02	<i>Program Penyelenggaraan Pemerintahan Dan Pelayanan Publik</i>	<b>SKM terhadap Layanan Publik yang menjadi kewenangan Kecamatan</b>														Kec. Kaliwates
			Kegiatan Penyelenggaraan Urusan Pemerintahan Yang Tidak dilaksanakan oleh unit kerja perangkat daerah yang ada di kecamatan	Prosentase realisasi urusan pemerintahan yang dilimpahkan ke kecamatan														

			Sub Kegiatan Peningkatan Efektifitas Pelaksanaan Pelayanan Kepada Masyarakat di Wilayah Kecamatan	Jumlah Dokumen Pelayanan Adminduk serta pelayanan umum yang diproses			29.818.000,-	29.918.000,-	30.418.000,-	30.818.000,-	31.218.000,-	32.418.000,-					
			Kegiatan Koordinasi Penyelenggaraan Pemerintahan Tingkat Kecamatan														
			Sub Kegiatan Peningkatan Efektifitas Kegiatan Pemerintahan di Tingkat Kecamatan	Jumlah rakor dan pembinaan bidang pemerintahan			3.017.148.000,-	3.116.148.000,-	3.217.148.000,-	3.315.148.000,-	3.416.148.000,-	3.515.148.000,-					
			Sub Kegiatan Pelaksanaan Urusan Pemerintahan Yang Terkait dengan Perizinan Usaha	Jumlah Pelayanan Perizinan Usaha yang dilaksanakan													

			Kegiatan Pelaksanaan Urusan Pemerintahan Yang diimpahkan kepada Camat																
Meningkatnya Peran Aktif Masyarakat dalam pembangunan daerah serta kualitas tata kelola pemerintahan yang baik			<i>Program Pemberdayaan Masyarakat Desa Dan Kelurahan</i>	Persentase koordinasi hasil pemberdayaan ekonomi masyarakat dan desa yang dapat terfasilitasi oleh kecamatan yang ditargetkan															Kec. Kaliwates
		7.01. 03.2. 02.03	Kegiatan Pemberdayaan Kelurahan	<b>Jumlah Kelompok Masyarakat di Kelurahan yang dibina/ diberdayakan</b>															
			Sub Kegiatan Peningkatan Partisipasi Masyarakat dalam Forum Musyawarah Perencanaan Pembangunan di	Jumlah Pelaksanaan Musrenbang tingkat kecamatan dan kelurahan			18.410.000,-	18.610.000,-	18.710.000,-	18.810.000,-	18.910.000,-	19.010.000,-	19.110.000,-	19.210.000,-	19.310.000,-	19.410.000,-	19.510.000,-	19.610.000,-	

			Kelurahan															
			Sub Kegiatan Pembangunan Sarana dan Prasarana Kelurahan	Jumlah Pembangunan Sarana dan prasarana kelurahan														
			Sub Kegiatan Pemberdayaan Masyarakat di Kelurahan	Jumlah Kegiatan pemberdayaan masyarakat dan PKK yang dilaksanakan														
						319.421.000,-		319.521.000,-		319.621.000,-		319.421.000,-		319.721.000,-		319.821.000,-		
Tercapainya kondisi masyarakat yang aman, damai dan rendah konflik		7.01.04	<i>Program Koordinasi Ketentraman Dan Ketertiban Umum</i>	<b>Persentase koordinasi ketentraman dan ketertiban yang dapat terfasilitasi kecamatan</b>		<b>358.745.309,-</b>	<b>76</b>	<b>359.145.906,-</b>	<b>77</b>		<b>78</b>		<b>79</b>		<b>80</b>			Kec. Kaliwates
		7.01.04.2.01	Kegiatan Koordinasi Upaya Penyelenggaraan Ketenteraman dan Ketertiban Umum	Prosentase permasalahan Ketentraman Ketertiban Umum di Wilayah Kecamatan yang dapat ditangani		358.745.309		359.145.906		359.245.309		360.150.309		360.165.309		360.175.309		
		7.01.04.2.01.01	Sub Kegiatan Sinergitas dengan Kepolisian	Jumlah kegiatan pembinaan , pengendalian bidang														

			Negara Republik Indonesia, Tentara Nasional Indonesia dan Instansi Vertikal di Wilayah Kecamatan	trantibum dan tanggap bencana di wilayah Kecamatan Kaliwates															
--	--	--	--	--	--	--	--	--	--	--	--	--	--	--	--	--	--	--	--

\*) Diisikan Dengan Nama Pergakat Daerah

\*\*) Diisikan Dengan Nama Provinsi/Kabupaten/Kota

Pada masing-masing Kegiatan tersebut mencakup beberapa Subkegiatan baik yang dibiayai oleh Pemerintah Provinsi melalui dana perimbangan/dana transfer ataupun dana bagi hasil Pajak Provinsi maupun bentuk sumber dana lainnya serta dana dari APBD murni Pemerintah Kabupaten Jember yang meliputi belanja pegawai, belanja barang dan belanja modal.

	<i>Dokumen Rencana Strategis ( Renstra ) 2021 – 2026</i>
<b>Bab</b>  <b>VII</b>	<b>INDIKATOR KINERJA KECAMATAN YANG MENGACU PADA TUJUAN DAN SASARAN RPJMD</b>

Program pembangunan daerah yang tertera dalam RPJMD Tahun 2021-2026 yang dijabarkan dalam berbagai kegiatan terkait dengan kewenangan Kecamatan diindikasikan oleh suatu indikator kinerja yang diuraikan secara bertahap setiap tahunnya, yang menunjukkan perkembangan, capaian dan hasil akhir dari program pembangunan jangka menengah yang telah ditetapkan.

Mengingat eratnya kaitan antara Renstra Kecamatan dengan dokumen RPJMD Kabupaten Jember Tahun 2021-2026, maka dalam penyusunan Renstra diharapkan dapat menjadikan dokumen perencanaan jangka menengah tersebut sebagai acuan, artinya indikator kinerja Kecamatan harus diarahkan untuk mencapai target kinerja sesuai dengan kewenangan yang telah dicantumkan dalam target kinerja RPJMD. Berdasarkan urusan dan kewenangan yang dimiliki serta dalam rangka pencapaian misi Pemerintah Kabupaten Jember diharapkan Kecamatan berkontribusi untuk mewujudkan misi ke - 2 (dua), yaitu: "Membangun tata kelola pemerintahan yang kondusif antara eksekutif, legislatif, masyarakat, dan komponen pembangunan daerah lainnya".

Kinerja organisasi dalam urusan pemerintahan yang telah ditetapkan pada dasarnya dapat digambarkan melalui tingkat capaian sasaran organisasi, kinerja program/kegiatan maupun tingkat efisiensi dan efektivitas pencapaian sasaran dimaksud. Dengan demikian, indikator kinerja yang diharapkan dapat menggambarkan tingkat pencapaian kinerja organisasi dalam urusan penunjang pemerintahan, haruslah ditetapkan dengan hati-hati sehingga benar-benar dapat menggambarkan keadaan unjuk kerja/keberhasilan kerja Kecamatan secara riil.

Dalam misi ke-2 (dua) RPJMD 2021-2026 yang harus dilaksanakan, salah satu tujuan yang diemban oleh Kecamatan Kabupaten Jember adalah "Meningkatkan Tatakelola Pemerintahan yang Efektif, melalui Sinergis dengan Seluruh Elemen Pembangunan Daerah dan Peningkatan Kualitas Pelayanan Publik" dengan sasaran adalah **Meningkatnya Pelayanan Publik yang merata dan berkualitas** yang diterjemahkan ke dalam tujuan Renstra Kecamatan yaitu: Meningkatkan Tata Kelola Yang baik melalui peningkatan Peran Kecamatan sebagai Garda Terdepan dalam peningkatan kualitas Layanan kepada masyarakat dan sasaran Renstra adalah:

1. Meningkatnya kualitas pelayanan aparatur, dengan indikator:
2. Meningkatnya kemandirian dan peran serta masyarakat dalam pemenuhan pembyaran pajak dan retribusi daerah
3. Meningkatnya Pemberdayaan Pemerintah Desa.

Mengacu pada RPJMD, dan Renstra Kecamatan secara rinci penetapan indikator kinerja sasaran atas program pembangunan Kecamatan Kabupaten Jember Tahun 2021 – 2026 sesuai dengan bidang urusan penunjang pemerintahan yang menjadi kewenangan Daerah dapat diuraikan sebagaimana tabel berikut:

**Tabel VII – 1 (T-C 28)**  
**Indikator Kinerja Perangkat Daerah yang Mengacu pada Tujuan dan Sasaran RPJMD**

NO	TUJUAN DAN SASARAN RENSTRA	INDIKATOR	KINERJA AWAL PERIODE RPJMD	TARGET CAPAIAN SETIAP TAHUN						KINERJA AKHIR PERIODE RPJMD
				2021	2022	2023	2024	2025	2026	
1	Meningkatkan Tata Kelola Yang baik melalui peningkatan Peran Kecamatan sebagai Garda Terdepan dalam peningkatan kualitas Layanan kepada	a. IPP		80	80	81	82	82	82	85

	masyarakat									
<b>2</b>	<b>SASARAN :</b> 1. Meningkatnya kualitas pelayanan aparatur Kecamatan,	SKM Aparatur		90	91	92	93	94	95	90
	2. Meningkatnya kemandirian dan peran serta masyarakat dalam pemenuhan pembyaran pajak dan retribusi daerah	Persentase Peningkatan PBB, Pajak Lainnya dan Retribusi		76	77	78	79	80	81	80
	3. Meningkatnya Pemberdayaan Pemerintah Desa	Persentase Desa Mandiri pada Kec Kaliwates								

### **Keterkaitan Kecamatan dengan RPJMD Kabupaten Jember tahun 2021-**

**2026** sekurang – kurangnya meliputi 4 (empat) aspek sebagai berikut:

#### **1. Mengampu Sasaran RPJMD**

Kecamatan mengampu Sasaran Misi ke-2 (dua) dalam RPJMD Jember tahun 2021-2026 yaitu: "Membangun tata kelola pemerintahan yang kondusif antara eksekutif, legislatif, masyarakat, dan komponen pembangunan daerah lainnya"

#### **2. Keselarasan dengan Kinerja Visi, Misi, Tujuan, Sasaran RPJMD**

Struktur Tujuan dan Sasaran RPJMD menjadi dasar Penyusunan Struktur pohon kinerja Renstra Kecamatan yang dimanifestasikan dalam struktur Tujuan,

Sasaran, dan penyusunan Indikator kinerja Program, Kegiatan, dan Sub Kegiatan.

### **3. Keselarasan dengan Strategi dan Arah Kebijakan RPJMD**

Strategi dan Arah Kebijakan Renstra Kecamatan telah diselaraskan dengan Strategi dan Arah Kebijakan RPJMD Kabupaten Jember tahun 2021-2026;

### **4. Keselarasan Program Perangkat Daerah**

Seluruh program perangkat daerah sebagaimana tercantum dalam Renstra Kecamatan tahun 2021-2026 telah sesuai dengan Program Pembangunan Daerah sebagaimana tercantum dalam RPJMD Kabupaten Jember tahun 2021-2026 pada bab VI dan Bab VII, yang seluruhnya mengacu pada Permendagri 90 Tahun 2019 tentang tentang Klasifikasi, Kodefikasi, Dan Nomenklatur Perencanaan Pembangunan Dan Keuangan Daerah.

Nilai Indeks Pelayanan Publik. Untuk menentukan kategori nilai Indeks Pelayanan Publik seluruh pelayanan Masyarakat Terhadap Penyelenggaraan Pelayanan Publik.

Yang dimaksud dengan Indeks Pelayanan Publik adalah pengukuran secara komprehensif kegiatan tentang tingkat kepuasan masyarakat yang diperoleh dari hasil pengukuran atas pendapat masyarakat dalam memperoleh pelayanan dari penyelenggaraan pelayanan public. Penyelenggaraan pelayanan public wajib melakukan Indeks Pelayanan Publik berkala minimal 1 (satu) kali setahun. Indeks Pelayanan Publik yang dilakukan terhadap setiap jenis penyelenggaraan pelayanan public menggunakan indicator dan metodologi survey sesuai kebutuhan. Hasil Indeks Pelayanan Publik digunakan sebagai dasar penyusunan Indeks Kepuasan Masyarakat secara nasional.

Sasaran Indeks Pelayanan Publik meliputi :

1. Mendorong partisipasi masyarakat sebagai pengguna layanan dalam menilai kinerja penyelenggara pelayanan.
2. Mendorong penyelenggara pelayanan untuk meningkatkan kualitas pelayanan.

3. Mendorong penyelenggara pelayanan menjadi lebih inovatif dalam menyelenggarakan pelayanan publik.

Ruang Lingkup Indeks Pelayanan Publik meliputi :

1. Persyaratan adalah syarat yang harus dipenuhi dalam pengurusan suatu jenis pelayanan, baik persyaratan teknis maupun administrative.
2. Prosedur adalah tata cara pelayanan yang dibakukan bagi pemberi dan penerima pelayanan, termasuk pengaduan.
3. Waktu pelayanan adalah jangka waktu yang diperlukan untuk menyelesaikan seluruh proses pelayanan dari setiap jenis pelayanan.
4. Biaya/Tarif adalah ongkos yang dikenakan kepada penerima layanan dalam mengurus dan/atau memperoleh pelayanan dari penyelenggara yang besarnya ditetapkan berdasarkan kesepakatan antara penyelenggara dan masyarakat
5. Produk Spesifikasi Jenis Pelayanan adalah hasil pelayanan yang diberikan dan diterima sesuai dengan ketentuan yang telah ditetapkan. Produk pelayanan ini merupakan hasil dari setiap spesifikasi jenis pelayanan.
6. Kompetensi Pelaksana adalah kemampuan yang harus dimiliki oleh pelaksana meliputi pengetahuan, keahlian, keterampilan dan pengalaman.
7. Perilaku Pelaksana adalah sikap petugas dalam memberikan pelayanan
8. Maklumat Pelayanan adalah merupakan pernyataan kesanggupan dan kewajiban penyelenggara untuk melaksanakan pelayanan sesuai dengan standar pelayanan.
9. Penanganan Pengaduan, Saran dan Masukan adalah tata cara pelaksanaan penanganan pengaduan dan tindak lanjut.

Sehingga dengan dilaksanakan Indeks Pelayanan Publik, Kecamatan Kaliwates harus memperhatikan hasil survey dan harus ada perbaikan dan peningkatan kualitas layanan.

Indeks Pelayanan Publik terhadap penyelenggaraan pelayanan publik perlu dilakukan secara berkelanjutan sebagai dasar peningkatan kualitas dan inovasi

pelayanan publik serta kemungkinan replikasi inovasi pelayanan publik. Sampai dengan akhir periode perubahan RPJMD Kecamatan Kaliwates menargetkan Indeks Pelayanan Publik bernilai B.

2. Prosentase rekomendasi hasil koordinasi pemerintahan, ketertiban dan keamanan, pemberdayaan masyarakat dan kesejahteraan social. Dihitung dari jumlah rekomendasi hasil koordinasi di bidang pemerintahan, ketentraman dan ketertiban, pemberdayaan masyarakat dan kesejahteraan social yang ditindaklanjuti dalam satu tahun dibagi jumlah semua koordinasi bidang pemerintahan, ketentraman dan ketertiban, pemberdayaan masyarakat dan kesejahteraan social dalam satu tahun dikali 100%. Data didapat dari Seksi Pemerintahan, Seksi Ketentraman dan Ketertiban Umum, Seksi Pemberdayaan Masyarakat dan Kesejahteraan Sosial.

## INDIKATOR KINERJA KECAMATAN KALIWATES

No.	KINERJA UTAMA	INDIKATOR KINERJA UTAMA	FORMULASI	BIDANG PENANGGUNG JAWAB	SUMBER DATA
1.	Meningkatnya kualitas pelayanan umum	Hasil Indeks Pelayanan Publik (IPP) pada bidang pelayanan publik	Hasil perhitungan Indeks Pelayanan Publik (IPP) pada bidang pelayanan publik	Seksi Pelayanan Umum	Dokumen IPP
2.	Meningkatnya koordinasi pemerintahan, pembangunan dan penyelenggaraan pemerintahan wilayah Kecamatan Kaliwates	Prosentase rekomendasi hasil koordinasi di bidang pemerintahan, ketentraman dan ketertiban, pemberdayaan masyarakat dan kesos yang ditindaklanjuti dalam satu tahun	Jumlah rekomendasi hasil koordinasi dibidang pemerintahan, ketentraman dan ketertiban, pemberdayaan masyarakat dan kesos yang ditindaklanjuti dalam satu tahun  -----x 100%  Jumlah semua rekomendasi hasil koordinasi di bidang pemerintahan, ketentraman dan ketertiban, pemberdayaan masyarakat dan kesos yang ditindaklanjuti dalam satu tahun	Seksi Pemerintahan, Seksi Pemberdayaan Masyarakat dan Kesos, Seksi Ketertiban dan Keamanan	Laporan Hasil Koordinasi dari semua seksi



Renstra Kecamatan Kabupaten Jember tahun 2021-2026 ini memuat tujuan, sasaran, strategi, arah kebijakan serta program, kegiatan/sub kegiatan, kerangka pendanaan, indikator kinerja pembangunan serta kaidah pelaksanaannya. Hal ini diperlukan untuk merespon berbagai perubahan yang terjadi dan memiliki pengaruh terhadap pencapaian tujuan dan sasaran yang ingin dicapai. Dalam pelaksanaan Rencana Strategis ini hendaknya senantiasa memahami keterkaitan antar unsur instansi terkait, termasuk unsur yang mewakili aspirasi masyarakat/steakholder, agar kinerja yang dihasilkan dapat dipertanggungjawabkan terhadap publik (akuntabel) serta dalam rangka menciptakan good governance/kepemerintahan yang baik.

Kecamatan Kabupaten Jember Tahun 2021-2026 melaksanakan Urusan Penunjang Pemerintahan dengan melaksanakan Program – program sebagai berikut:

1. Program Penunjang Urusan Pemerintahan Daerah Kabupaten/Kota
2. Program Penyelenggaraan Pemerintahan Dan Pelayanan Publik
3. Program Pemberdayaan Masyarakat Desa Dan Kelurahan
4. Program Koordinasi Ketentraman Dan Ketertiban Umum

Program program tersebut diatas didukung dengan beberapa Kegiatan dan Sub Sub Kegiatan yang didasarkan pada Peraturan Mendagri Nomor 90 Tahun 2019 tentang Klasifikasi, Kodifikasi, dan Nomenklatur Perencanaan Pembangunan dan Keuangan Daerah.

Dengan adanya dokumen Renstra ini diharapkan akan dapat mensinergikan kegiatan pembangunan aktivitas lainnya dalam bidang urusan penunjang pemerintahan untuk lima tahun kedepan. Keberhasilan pencapaian tujuan dan sasaran pembangunan melalui program dan kegiatan/sub kegiatan sebagaimana

tertuang dalam dokumen Renstra dan peran serta seluruh stakeholder diharapkan dapat dilaksanakan untuk mendukung tercapainya kinerja sasaran dan tujuan yang telah ditentukan dan memberikan kontribusi kepada capaian pembangunan masa tujuan dan sasaran RPJMD` yang pada muara akhirnya adalah peningkatan kesejahteraan masyarakat

Hal-hal penting yang perlu digaris bawahi sebagai kesimpulan atas dokumen Renstra Kecamatan Kabupaten Jember adalah:

1. Renstra Kecamatan Kabupaten Jember Tahun 2021-2026 merupakan pedoman dalam penyusunan Rencana Kerja (Renja) Kecamatan Kabupaten Jember untuk periode tahunan pada masa perencanaan.
2. Renstra Kecamatan Kabupaten Jember Tahun 2021-2026 ini juga dipergunakan sebagai dasar evaluasi dan pelaporan pelaksanaan atas kinerja tahunan dan lima tahunan.
3. Harapan kedepan Kecamatan Kaliwates Kabupaten Jember adalah memperbaiki kinerja terkait dengan isu-isu strategis yang telah dirumuskan, yaitu agar:
  - a. Penyelenggaraan pemerintah daerah melalui diarahkan untuk mewujudkan penyelenggaraan otonomi daerah yang efektif, produktif dan mampu mewujudkan kesejahteraan masyarakat;
  - b. Kecamatan dengan semua aparaturnya menyadari dan mampu sebagai garda terdepan pemerintah dalam melakukan semua aktivitasnya secara lebih optimal dalam peningkatan pelayanan masyarakat;
  - c. Pembangunan selain pada aktivitas fisik dan sosial juga pada optimalisasi pengelolaan keuangan daerah yang terarah, efisien, efektif, transparan dan dapat dipertanggungjawabkan, sehingga Kecamatan diharapkan meningkatkan optimalisasi terhadap pemungutan PBB dan pajak daerah lainnya termasuk retribusi daerah;
  - d. Pembangunan hukum dalam hal ini menjaga kondusifitas wilayah diarahkan pada terwujudnya ketertiban sosial, ketentraman dan

terpenuhinya hak – hak dasar masyarakat melalui penegakan supremasi hukum.

Dalam menyusun rencana, menjamin efektivitas pelaksanaan pembangunan urusan penunjang pemerintahan dalam hal ini Kecamatan di Kabupaten Jember agar sesuai dengan tujuan dan sasaran yang telah ditetapkan, maka dibutuhkan tiga pilar *Good Governance* antara lain “Transparansi, Akuntabilitas dan Partisipasi masyarakat dan *stakeholders*, guna menjamin berbagai program yang direncanakan benar-benar berjalan seperti yang ditetapkan.

